

# BV/10/22-006

Beschlussvorlage  
öffentlich

## Beratung über die Herstellung eines Fußgängerüberweges "Fritz-Reuter-Straße" in der OD Hohen Viecheln.

<i>Organisationseinheit:</i> Bauamt	<i>Datum</i> 19.01.2022
--	----------------------------

<i>Beratungsfolge</i>	<i>Geplante Sitzungstermine</i>	<i>Ö / N</i>
Ausschuss für Bau, Verkehr, Gemeindeentwicklung und Umwelt Hohen Viecheln (Vorberatung)	31.01.2022	Ö

### **Beschlussvorschlag**

Beratungsbedarf

### **Sachverhalt**

Lt. Aussage des Vorsitzenden des Sozialausschusses, regte eine Bürgerin aus Hohen Viecheln zur sicheren Erreichbarkeit des neuen Wohngebietes die Herstellung eines Fußgängerüberweges Höhe der Hausnummer 3 in der Fritz-Reuter-Straße an.

Der Sozialausschuss bittet den Bauausschuss um diesbezügliche Überlegungen. (Anlage 1+2).

Nach kursorischer Vorprüfung seitens des Amtes ergab sich folgende Ergebnisse:

1. Zur Beantragung einer notwendigen verkehrsrechtlichen Anordnung (VAO) zur Errichtung eines Fußgängerüberweges über die Fritz-Reuter-Straße bedarf es der Zustimmung des Straßenbaulastträgers, in diesem Fall das Land MV.
2. Die Herstellung eines möglichen Fußgängerüberweges in Form eines „Zebrastreifens“ ergab folgendes:

Nach der „Richtlinie für die Anlage und Ausstattung von Fußgängerüberwegen“ (siehe Anlage 3) kann die notwendige Sichtweite von 100 m vor und hinter dem geplanten Fußgängerüberweg nicht eingehalten werden. Die Erteilung einer VAO erscheint aufgrund der Nichteinhaltung der notwendigen Sichtweiten als nicht wahrscheinlich.

3. Alternativ kann das Verkehrszeichen 133-20 „Achtung Fußgänger“ bei gleichzeitiger Markierung einer Fußgängerfurt auf der Asphaltfahrbahn beantragt werden. Zusätzlich sollte die Bordanlage und das Pflaster des Gehweges Höhe der Hausnummer 3 in der Fritz-Reuter-Straße abgesenkt werden um einen alten- und behindertengerechten Übergang (barrierefrei) zur gewährleisten (Anlage 4+5).

**Bezugnehmend auf die Bauausschusssitzung vom 31.01.2022 gibt**

**es folgenden Sachstand:**

- 1. Seitens der SBV erfolgt erst im Mai 2022 die Wiederaufnahme der Planungsarbeiten am Vorhaben „Ausbau OD Hohen Viecheln“. Der zuständige Sachbearbeiter der SBV teilte mit, dass er den Vorgang von der bereits ausgeschiedenen Kollegin übernommen hat aber bzgl. eines Termins für den geplanten Ausbau der Ortsdurchfahrt noch keine Aussage treffen kann.**
- 2. Der Vororttermin mit der Straßenverkehrsbehörde fand am 15.02.2022 zusammen mit dem Bgm, der StrVB und dem Amt statt.  
Die Stellungnahme der Straßenverkehrsbehörde liegt bei. Demnach erfüllt der vorgeschlagene Standort (Fritz-Reuter-Straße Höhe der Hausnr.: 3) für den geplanten Überweg nicht die Voraussetzungen. Des Weiteren wies die StrVB daraufhin, dass bezüglich der weiteren Planungen von gegebenenfalls baulichen Querungshilfen oder anderen Überlegungen das Straßenbauamt Schwerin als Straßenbaulastträger der L 031 einzubeziehen ist.**

**Finanzielle Auswirkungen**

**Anlage/n**

2	Anlage 2 (Niederschrift Sozialausschuss) (öffentlich)
3	Anlage 3 (R-FGÜ 2001) (öffentlich)
4	Anlage 4 (nördl. Anschlussstelle) (öffentlich)
5	Anlage 5 (südl. Anschlussstelle) (öffentlich)
6	Luftbild Fritz-Reuter-Straße (öffentlich)
7	Bilder Fritz-Reuter-Straße (öffentlich)
8	R-FGÜ (öffentlich)
9	Stellungnahme StrVB (öffentlich)

SA 11/10/24

---

4. **Informationen der Ausschussvorsitzenden**

Die **Vorsitzende** informiert über die stattgefundenen Veranstaltungen unter den Möglichkeiten der landesweit geltenden Corona-Regelungen:

- 04.09.2021 die (nachgeholt) Verabschiedung des Pastors Dirk Heske in Verantwortung des Kirchengemeinderates,
- 05.09.2021 Volleyballturnier
- 25.9.2021 Bauernmarkt
- 26.9.2021 durchgeführte Bundes- und Landtagswahl/Wahllokal im DGH
- die Dienstagsfrauen treffen sich wieder im DGH,
- 09.10.2021 Veranstaltung der Feuerwehr im DGH.
- Begrüßungsgeld für die Neugeborenen (von 02/2021 bis 12/2021) ist noch auszuzahlen (50 Euro und 1 Buch). Die genaue Anzahl wird noch im Amt zu erfragen sein.

Der „angeregte“ Willkommensbrief für die hinzugezogenen Neubürger und Neubürgerinnen ist von **Frau Völter** entworfen, die Vereine haben zwischenzeitlich zugearbeitet und wird in der kommenden SA-Sitzung vorgestellt.

---

5. **Einwohnerfragestunde**

Entfällt , da keine Einwohner anwesend sind.

---

6. **Veranstaltungen für die zweite Jahreshälfte**

VO/GV10/2021-0828

Do, den 11.11.2021 - Martinsfest stattfinden, verantw. Kirchengemeinde

Sa, den 27.11.2021 - Adventsmarkt

Fr, den 03.12.2021 - Weihnachtsfeier für die Seniorinnen und Senioren der Gemeinde HV

---

7. **Beratung zur Haushaltsplanung 2022**

BV/10/21-836

Im Haushalts-Plan 2022 sollen Haushaltsmittel in gleicher Höhe wie in 2021 bereitgestellt werden.

Ein zusätzlicher Mittelbedarf ist einzuplanen

- a) in Höhe von 1.500 Euro für die Erstellung einer Internetseite und
- b) in Höhe von 3.000 Euro für ein Dorf-/Sommerfest vorauss. 21./22.5.2022

**Nichtöffentlicher Teil**

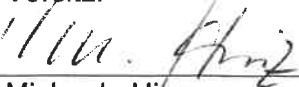
---

8. **Sonstiges**

Überlegungen zu einem Fußgängerübergangsweg in das neue Wohngebiet sollen an den Bauausschuss herangetragen werden.


Der Sozialausschuss macht keinen eigenen Vorschlag zur Straßennamensvergabe in dem aktuell entstehenden Wohngebiet (Moidentiner Weg); dem Vorschlag des Investors kann gefolgt werden.

Vorsitz:



Michaela Hinz

Protokollführung:



Sabine Völter

# Richtlinien für die Anlage und Ausstattung von Fußgängerüberwegen (R-FGÜ 2001)

## Inhaltsverzeichnis:

1. Grundsätze
2. Voraussetzungen für die Anlage von FGÜ
  - 2.1 Allgemeines
  - 2.2 Örtliche Voraussetzungen
  - 2.3 Verkehrliche Voraussetzungen
3. Ausstattung von FGÜ
  - 3.1 Allgemeines
  - 3.2 Beschilderung
  - 3.3 Markierung
  - 3.4 Ortsfeste Beleuchtung

## 1. Grundsätze

- (1) Fußgängerüberwege (FGÜ) nach § 26 StVO sind nach den Maßgaben der Verwaltungsvorschriften zu § 26 und zu den Zeichen 293 und 350 anzuordnen. Die vorliegenden Richtlinien ergänzen und präzisieren diese Verwaltungsvorschriften.
- (2) FGÜ sind eine von mehreren Möglichkeiten zur Sicherung des Fußgängers beim Überqueren der Fahrbahn (vgl. VwV zu § 25 StVO), die bei bestimmten örtlichen und verkehrlichen Voraussetzungen in Betracht kommt<sup>1</sup>.
- (3) Die Sicherheit von FGÜ kann durch ergänzende bauliche Maßnahmen oder verkehrsrechtliche Anordnungen verbessert werden. Derartige Kombinationen empfehlen sich insbesondere, wenn vorrangig Kinder oder ältere oder behinderte Menschen beim Überqueren einer Straße geschützt werden müssen.
- (4) Wenn sich an einem FGÜ Unfälle mit Personenschaden ereignet haben, ist zu prüfen, welche ergänzenden Maßnahmen gegen die Unfallgefahren geeignet und erforderlich sind. Lassen sich bestehende Gefahren nicht ausreichend durch ergänzende Maßnahmen verringern, ist der FGÜ durch eine andere Querungshilfe zu ersetzen.
- (5) Wenn vor einem FGÜ unabhängig von einem konkreten Querungsbedarf die zulässige Höchstgeschwindigkeit nicht hinreichend eingehalten wird, so ist deren Beachtung durch geschwindigkeitsdämpfende Maßnahmen durchzusetzen.

## 2. Voraussetzungen für die Anlage von FGÜ

### 2.1 Allgemeines

- (1) FGÜ **dürfen nur** angelegt werden

- innerhalb geschlossener Ortschaften
- auf Straßenabschnitten mit durchgängig zulässiger Höchstgeschwindigkeit von maximal 50 km/h
- an Stellen, wo nur ein Fahrstreifen je Fahrtrichtung überquert werden muss
- nur dort, wo auf beiden Fahrbahnseiten ein Gehweg oder ein weiterführender Fußweg vorhanden ist.

(2) FGÜ **dürfen nicht** angelegt werden

- in der Nähe von Lichtzeichenanlagen (LZA)
- auf Straßenabschnitten mit koordinierten LZA ("Grüne Welle")
- über Bussonderfahrstreifen (Zeichen 245 StVO)
- über Straßen mit Straßenbahnen ohne eigenen Gleiskörper
- auf bevorrechtigten Straßen an Kreuzungen und Einmündungen mit abknickender Vorfahrt
- im Verlauf eines gemeinsamen Fuß- und Radweges (Zeichen 240 StVO)

(3) FGÜ in Tempo 30-Zonen sind in der Regel entbehrlich.

(4) FGÜ sollten in Gehrichtung der Fußgänger liegen. Wo Umwege für Fußgänger zum Erreichen des Überweges unvermeidbar sind, empfehlen sich z. B. Geländer.

(5) Die Anlage von FGÜ über Straßen mit Schienenbahnen auf eigenem Gleiskörper erfordert in der Regel die Abschränkung mit versetzten Absperrungen (Geländer/Umlaufgitter) an den Übergängen über den Gleisraum.

## 2.2 Örtliche Voraussetzungen

(1) Die Anlage eines FGÜ setzt dessen frühzeitige Erkennbarkeit für den Fahrzeugführer und eine ausreichende Sichtbeziehung zwischen Fußgänger und Fahrzeugführer voraus. Wo haltende Fahrzeuge, Bäume und andere Hindernisse am Straßenrand die Sichtweite einschränken, ist die Sicht z. B. durch in die Fahrbahn vorgezogene Aufstellflächen (Gehwegverbreiterungen) für und auf die Fußgänger sicher zu stellen (**Bilder 1a, 1b**).

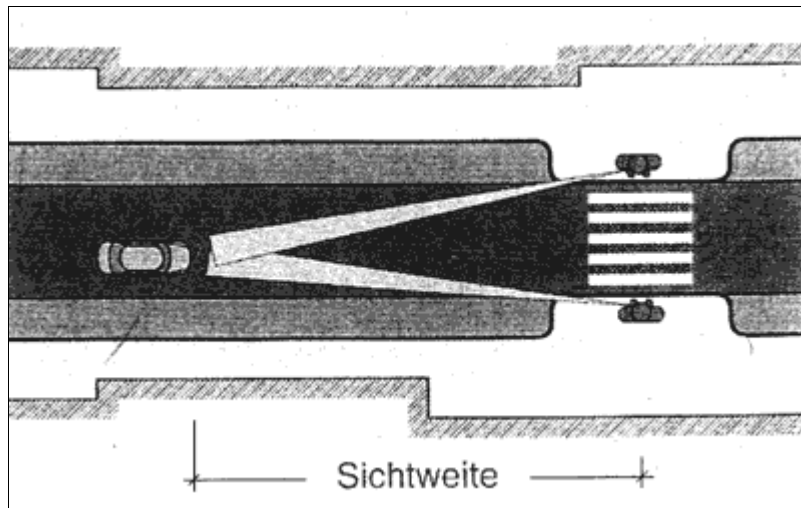


Bild 1a

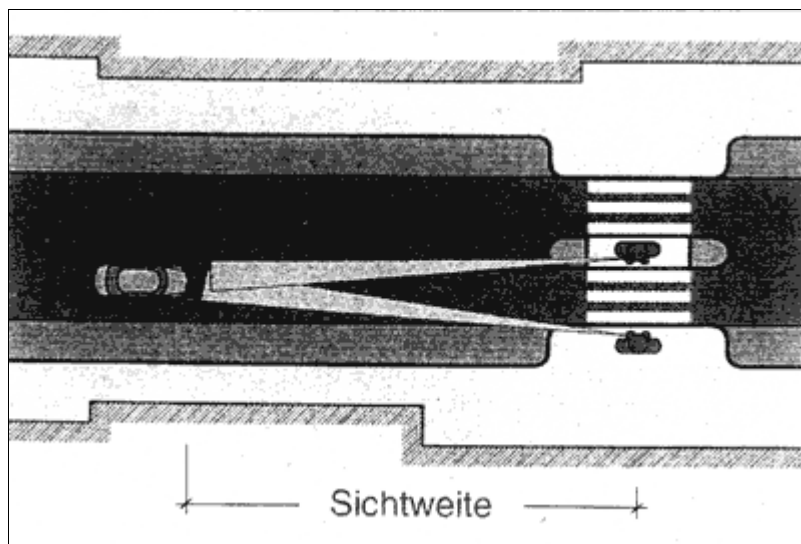


Bild 1b

- (2) Für die Erkennbarkeit und die Sicht sind vor dem FGÜ im Zuge der Straße folgende Mindestentfernungen nach Tabelle 1 nachzuweisen:

	Kfz-Geschwindigkeit (Vzul)	
	50 km/h	30 km/h
<b>Erkennbarkeit von FGÜ</b>	100 m	50 m
<b>Sichtweite von und auf Warteflächen</b>	50 m	30 m

Tabelle 1: Mindestentfernungen für Erkennbarkeit und Sicht vor FGÜ

- (3) Mögliche Anordnungen von FGÜ an Bushaltestellen sind in den Bildern 2a und 2b dargestellt. Danach sind an Busbuchten FGÜ in Fahrtrichtung vor der Haltestelle anzulegen, damit die Sicht für und auf querungswillige Fußgänger nicht durch den haltenden Bus verdeckt wird. Halten Busse auf der Fahrbahn, so ist abweichend davon die Anordnung von FGÜ nur hinter der Haltestelle und nur dann zulässig, wenn

- das Vorbeifahren an dem haltenden Bus zuverlässig verhindert werden kann, z. B. durch Mittelinseln, und

- die Bushaltestelle in Gegenrichtung nicht ebenfalls am FGÜ liegt (**Bilder 2a, 2b**).

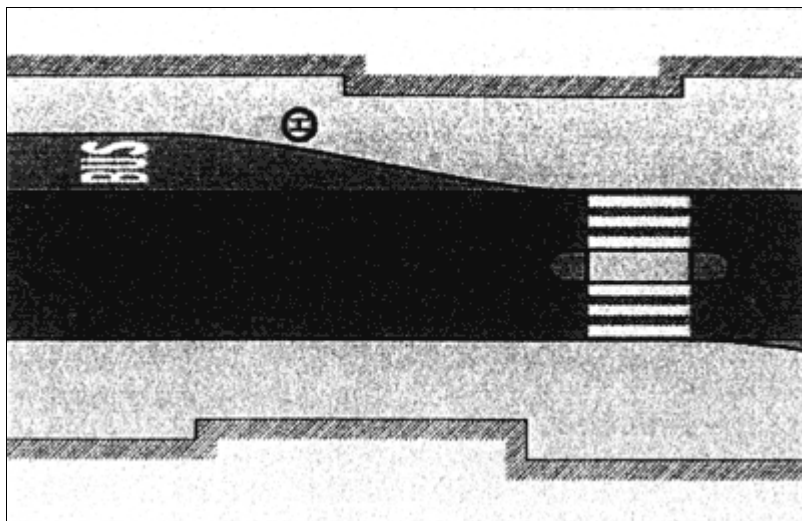


Bild 2a

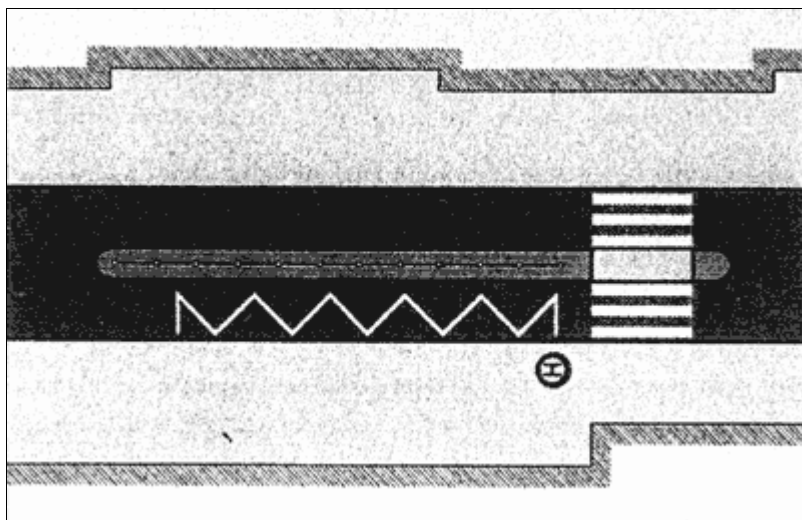


Bild 2b

- (4) Ist vor FGÜ an wartepflichtigen Knotenpunktzufahrten ein ausreichender Aufstellraum für den abbiegenden, einbiegenden oder kreuzenden Verkehr erforderlich, darf die Abrückung der Querungsstelle jedoch nicht mehr als 4 m von der direkten Gehweglinie betragen.

### 2.3 Verkehrliche Voraussetzungen

- (1) Die Anordnung eines FGÜ setzt voraus, dass der Fußgänger-Querverkehr im Bereich der vorgesehenen Überquerungsstelle hinreichend gebündelt auftritt. Anderenfalls kommen nur linienhaft wirkende Maßnahmen (z. B. Mittelstreifen oder Inseln in kurzen Abständen) in Betracht.
- (2) Die Anordnung eines FGÜ kommt in Betracht, wenn die aus Tabelle 2 ersichtlichen Verkehrsstärken vorliegen. Die Fußgängerverkehrsstärken beziehen sich auf die Spitzenstunden des Fußgänger-Querverkehrs an einem Werktag mit durchschnittlichem Verkehr. Die Kraftfahrzeugverkehrsstärke bezieht sich auf die gleiche Stunde und gilt für den in einem Zug zu überquerenden Fahrbahnteil, d. h. bei Mittelinseln für die jeweils stärker belastete Fahrtrichtung.

**Tabelle 2:** Einsatzbereiche für FGÜ

Kfz/h Fg/h	0-200	200-300	300-450	450-600	600-750	über 750
0-50						
50-100		FGÜ möglich	FGÜ möglich	FGÜ empfohlen	FGÜ möglich	
100-150		FGÜ möglich	FGÜ empfohlen	FGÜ empfohlen		
über 150		FGÜ möglich				

- (3) **Außerhalb** des für FGÜ möglichen/empfohlenen Einsatzbereiches können FGÜ in begründeten Ausnahmefällen angeordnet werden.
- (4) Bei Kombination von Fußgängerverkehrsstärken und Kraftfahrzeugverkehrsstärken **unterhalb** des für FGÜ möglichen/empfohlenen Einsatzbereiches sind - wenn überhaupt erforderlich - in der Regel bauliche Querungshilfen ausreichend.
- (5) Bei Kombination von Fußgängerverkehrsstärken und Kraftfahrzeugverkehrsstärken **innerhalb** des für FGÜ möglichen/empfohlenen Einsatzbereiches kommen alternativ bauliche Querungshilfen oder bei mehr als 450 Kfz/h - LZA in Betracht.
- (6) Bei Kombination von Fußgängerverkehrsstärken und Kraftfahrzeugverkehrsstärken **oberhalb** des für FGÜ möglichen/empfohlenen Einsatzbereiches sind in der Regel LZA erforderlich.

### 3. Ausstattung von FGÜ

#### 3.1 Allgemeines

- (1) FGÜ sind mit Zeichen 293 StVO zu markieren. Sie sind - abgesehen von wartepflichtigen Zufahrten - mit Zeichen 350 StVO zu beschildern. Die Notwendigkeit weiterer Ausstattungselemente ergibt sich aus den örtlichen und verkehrlichen Gegebenheiten.
- (2) Im Annäherungsbereich an einen FGÜ (ca. 30-50 m) ist eine vorhandene Leitlinie (Zeichen 340) als Fahrstreifenbegrenzungslinie (Zeichen 295) fortzuführen, um das Überholverbot im Bereich des FGÜ zu verdeutlichen.
- (3) An FGÜ sollte die für den Kraftfahrzeug-Längsverkehr effektiv nutzbare Fahrbahnbreite auf höchstens 6,50 m beschränkt werden. Beträgt die vorhandene Fahrbahnbreite 8,50 m und mehr, ist dem Einbau einer Mittelinsel der Vorzug vor einer seitlichen Einengung zu geben.
- (4) Geländer und andere Absperreinrichtungen können verwendet werden, wenn Fußgänger in besonderen Fällen daran gehindert werden sollen, die Fahrbahn außerhalb des FGÜ zu überqueren. Eine versetzte Anlage des FGÜ in Kombination mit Absperrungen kann auch z. B. vor Schulen oder Werksausgängen angezeigt sein, um das unmittelbare Betreten eines FGÜ zu verhindern.
- (5) FGÜ sind behindertengerecht auszugestalten.



### 3.2 Beschilderung

- (1) An FGÜ ist das Zeichen 350 StVO rechts und links der Fahrbahn, bei Mittelstreifen oder -inseln recht und links der Fahrstreifen anzuordnen. Dieses Zeichen darf weder mit anderen Schildern kombiniert noch als Fahrbahnmarkierungen aufgebracht werden.
- (2) Zur Sicherstellung der rechtzeitigen Erkennbarkeit des FGÜ kann eine Wiederholung des Zeichens 350 StVO am Kragarm über der Fahrbahn (Torbogenwirkung) oder ggf. über dem Fahrstreifen erforderlich sein.
- (3) Alle Verkehrszeichen müssen auch bei Dunkelheit jederzeit eindeutig erkennbar sein. Wenn dies allein durch die vorhandene ortsfeste Beleuchtung nicht gewährleistet werden kann, sollen die Verkehrszeichen im Regelfall in Reflexfolie der Bauart Typ 3 nach DIN 67 520<sup>2</sup> ausgeführt sein. Bei den über der Fahrbahn bzw. über dem Fahrstreifen angebrachten Zeichen 350 kann es zur Gewährleistung der Erkennbarkeit bei Nacht notwendig sein, diese innenbeleuchtet auszuführen.

### 3.3 Markierung

- (1) Die Markierung von FGÜ erfolgt parallel zur Fahrtrichtung der Fahrzeuge nach RMS<sup>3</sup>.
- (2) FGÜ sollten 4 m breit sein, aber keinesfalls schmaler als 3 m markiert werden. Bei stärkerem Fußgängerverkehr sollte die Breite vergrößert werden.
- (3) FGÜ sind möglichst rechtwinklig zur Fahrtrichtung der Fahrzeuge anzulegen, damit die Fußgänger die Fahrbahn auf dem kürzesten Wege überqueren.
- (4) FGÜ sollen an baulichen Radwegen, Radfahrstreifen und Schutzstreifen nicht unterbrochen werden.
- (5) Im Bereich von Mittelstreifen oder Mittelinseln ist die Markierung des FGÜ zu unterbrechen. Im Bereich von FGÜ sind Sperrflächen zu unterbrechen.
- (6) Die zur Markierung der FGÜ verwendeten Markierungsstoffe müssen die in den Technischen Regelwerken geforderten verkehrstechnischen Eigenschaften erfüllen<sup>4</sup>.

### 3.4 Ortsfeste Beleuchtung

- (1) Der FGÜ muss beleuchtet sein, damit Fußgänger auch bei Dunkelheit und bei regennasser Fahrbahn auf dem FGÜ und auf der Wartefläche am Straßenrand aus beiden Richtungen deutlich erkennbar sind und die Erkennbarkeit der Markierung des FGÜ bei Nacht gewährleistet ist. Die Ausführung der Beleuchtung von FGÜ erfolgt nach DIN 5044<sup>5</sup> und DIN 67 523<sup>6</sup>.
- (2) Die durch die allgemeine Straßenbeleuchtung gegebenen Beleuchtungsverhältnisse sollten bei der Standortwahl von FGÜ ausgenutzt werden.
- (3) Wenn die in den Normen geforderten Werte durch die vorhandene Straßenbeleuchtung nicht nachgewiesen werden können, ist eine zusätzliche ortsfeste Beleuchtung des FGÜ erforderlich.

Diese soll so ausgebildet und angeordnet werden, dass der FGÜ und die angrenzenden Warteflächen aus der jeweiligen Verkehrsrichtung angeleuchtet werden (d. h., die Beleuchtung soll nicht über der Mittelachse des Überweges angebracht sein).

- (4) Zur Erhöhung der Auffälligkeit des FGÜ empfiehlt sich die Verwendung einer von der durchgehenden Straßenbeleuchtung abweichenden Lichtfarbe.
- (5) Es ist zweckmäßig, die Beschilderung des FGÜ konstruktiv mit den besonderen Beleuchtungseinrichtungen des FGÜ zu verbinden.

(VkBl. 2001 S. 474)

- 
- 1 Zum Einsatz und zur Ausstattung weiterer Querungshilfen außer FGÜ sind die Regelwerke EAE, EAHV sowie die RiLSA zu beachten.
  - 2 DIN 67 520 "Retroreflektierende Materialien zur Verkehrssicherung", Teil 4 "Lichttechnische Mindestanforderungen an Reflexstoffe mikroprismatischer Materialien"
  - 3 Richtlinien für die Markierung von Straßen (RMS)
  - 4 Technische Lieferbedingungen für Markierungsmaterialien (TL-M). Außerdem gelten die Zusätzlichen Technischen Vorschriften und Richtlinien für Markierungen auf Straßen (ZTV-M)
  - 5 DIN 5044 "Straßenbeleuchtung", in Kürze DIN-EN 13201
  - 6 DIN 67 523 "Beleuchtung von Fußgängerüberwegen"

## Nördliche Straßenseite

Straße: L5804700102  
Straßenname: Fritz-Reuter-Str. Hohen Viecheln  
Abschnnr.: 300  
VNK: 6762011  
NNK: 6762012  
Station (m): 148  
Länge (m): 228  
Kamera: Seitenkamera links (hinten)  
Richtung: S  
Fahrzeug: IRIS13  
Befahrung: B  
Bemerkung:  
Bilddatum: 15.05.2019  
Bildpfad: M:\Strassen-Verzeichnis Amt BK  
DM\2019\13\L\5804700102\011\_012\_\SMB00148.jpg  
Benutzer: aalbrecht  
Druckdatum: 19.01.2022  
Prog.-vers.: 2.7.3



Straße: L5804700102  
Straßenname: Fritz-Reuter-Str. Hohen Viecheln  
Abschnnr.: 300  
VNK: 6762011  
NNK: 6762012  
Station (m): 148  
Länge (m): 228  
Kamera: Vegetationskamera  
Richtung: S  
Fahrzeug: IRIS13  
Befahrung: B  
Bemerkung:  
Bilddatum: 15.05.2019  
Bildpfad: M:\Strassen-Verzeichnis Amt BK  
DM\2019\13\L\5804700102\011\_012\_\SVB00148.jpg  
Benutzer: aalbrecht  
Druckdatum: 19.01.2022  
Prog.-vers.: 2.7.3





Landkreis  
Nordwestmecklenburg  
Rostocker Straße 76  
23970 Wismar













## AMTLICHER TEIL

## Eisenbahnen

Nr. 167. **Bekanntmachung  
von Genehmigungen zur dauernden  
Einstellung des Betriebes von  
Eisenbahnstrecken gemäß § 11  
Abs. 2 Allgemeines Eisenbahngesetz  
(AEG) vom 27.12.1993 (BGBl. I  
S. 2396), in der durch Gesetz vom  
27.07.2001 (BGBl. I S. 1950) zuletzt  
geänderten Fassung.**

Das Eisenbahn-Bundesamt hat der DB Netz AG folgende, gemäß § 11 Abs. 1 AEG beantragte Genehmigung zur dauernden Einstellung des Betriebes nach § 11 Abs. 2 AEG erteilt:

Strecke von - bis	genehmigt am	Geschäfts- zeichen	Bundesland
(Bamberg) km 1,860 - Bruckertshof	15.10.2001	11.11 Rbsi/411	Bayern

Bonn, den 19. Oktober 2001

Eisenbahn-Bundesamt  
Im Auftrag  
Mass

(VkBl. 2001 S. 474)

## Straßenverkehr

Nr. 168 **Richtlinien für die Anlage und Aus-  
stattung von Fußgängerüberwegen  
(R-FGÜ 2001)**

Bonn, den 22. Oktober 2001  
S 32/S 28/36.42.50-16/53 Va 2001

Die Richtlinien für die Anlage und Ausstattung von Fußgängerüberwegen (R-FGÜ 84) sind in Zusammenarbeit mit dem Arbeitsausschuss Technische Fragen der Straßenverkehrs-Ordnung der Forschungsgesellschaft für Straßen- und Verkehrswesen und der Bundesanstalt für Straßenwesen sowie in Abstimmung mit den zuständigen obersten Landesbehörden überarbeitet und neugefasst worden (R-FGÜ 2001).

Ziel war es, unter Berücksichtigung aktueller Forschungsergebnisse eine einfach anzuwendende Praxisanweisung mit verkehrssicheren Lösungen zu erarbeiten. Die Richtlinien wurden daher durch Streichung von Wiederholungen innerhalb des Textes sowie von Doppelungen zu den Verwaltungsvorschriften zu § 26 StVO wesentlich gestrafft.

Im Einvernehmen mit den für die Straßenverkehrs-Ordnung und die Verkehrspolizei zuständigen obersten Landesbehörden und den obersten Straßenbaubehörden ge-

be ich nachstehend die „Richtlinien für die Anlage und Ausstattung von Fußgängerüberwegen (R-FGÜ 2001)“ bekannt. Die Länder werden gebeten, die Richtlinien umgehend einzuführen und ab 1. Januar 2002 anzuwenden. Auf die Einführungserlasse der obersten Straßenverkehrsbehörden weise ich hin.

Eine Anpassung der Allgemeinen Verwaltungsvorschrift zur Straßenverkehrs-Ordnung (VwV-StVO) an die neuen Richtlinien erfolgt bei nächster Gelegenheit.

Die mit Verkehrsblattverlautbarung Nr. 208 vom 30. November 1984 (VkBl. 1984 S. 507) bekannt gegebenen „Richtlinien für die Anlage und Ausstattung von Fußgängerüberwegen (R-FGÜ 84)“ hebe ich mit Wirkung ab 1. Januar 2002 auf.

Bundesministerium für Verkehr,  
Bau- und Wohnungswesen  
Im Auftrag  
Dr.-Ing. Huber

**K O P I E**  
**Richtlinien für die Anlage und Ausstattung  
von Fußgängerüberwegen  
(R-FGÜ 2001)**

**Inhaltsverzeichnis:**

1. Grundsätze
  2. Voraussetzungen für die Anlage von FGÜ
    - 2.1 Allgemeines
    - 2.2 Örtliche Voraussetzungen
    - 2.3 Verkehrliche Voraussetzungen
  3. Ausstattung von FGÜ
    - 3.1 Allgemeines
    - 3.2 Beschilderung
    - 3.3 Markierung
    - 3.4 Ortsfeste Beleuchtung
- 1. Grundsätze**

- (1) Fußgängerüberwege (FGÜ) nach § 26 StVO sind nach den Maßgaben der Verwaltungsvorschriften zu § 26 und zu den Zeichen 293 und 350 anzuordnen. Die vorliegenden Richtlinien ergänzen und präzisieren diese Verwaltungsvorschriften.
- (2) FGÜ sind eine von mehreren Möglichkeiten zur Sicherung des Fußgängers beim Überqueren der Fahrbahn (vgl. VwV zu § 25 StVO), die bei bestimmten örtlichen und verkehrlichen Voraussetzungen in Betracht kommt<sup>1</sup>.
- (3) Die Sicherheit von FGÜ kann durch ergänzende bauliche Maßnahmen oder verkehrsrechtliche Anordnungen verbessert werden. Derartige Kombinationen empfehlen sich insbesondere, wenn vorran-

<sup>1</sup> Zum Einsatz und zur Ausstattung weiterer Querungshilfen außer FGÜ sind die Regelwerke EAE, EAHV sowie die RiLSA zu beachten.

gig Kinder oder ältere oder behinderte Menschen beim Überqueren einer Straße geschützt werden müssen.

- (4) Wenn sich an einem FGÜ Unfälle mit Personenschaden ereignet haben, ist zu prüfen, welche ergänzenden Maßnahmen gegen die Unfallgefahren geeignet und erforderlich sind. Lassen sich bestehende Gefahren nicht ausreichend durch ergänzende Maßnahmen verringern, ist der FGÜ durch eine andere Querungshilfe zu ersetzen.
- (5) Wenn vor einem FGÜ unabhängig von einem konkreten Querungsbedarf die zulässige Höchstgeschwindigkeit nicht hinreichend eingehalten wird, so ist deren Beachtung durch geschwindigkeitsdämpfende Maßnahmen durchzusetzen.

## 2. Voraussetzungen für die Anlage von FGÜ

### 2.1 Allgemeines

- (1) FGÜ dürfen nur angelegt werden
  - innerhalb geschlossener Ortschaften
  - auf Straßenabschnitten mit durchgängig zulässiger Höchstgeschwindigkeit von maximal 50 km/h
  - an Stellen, wo nur ein Fahrstreifen je Fahrtrichtung überquert werden muss
  - nur dort, wo auf beiden Fahrbahnseiten ein Gehweg oder ein weiterführender Fußweg vorhanden ist.
- (2) FGÜ dürfen nicht angelegt werden
  - in der Nähe von Lichtzeichenanlagen (LZA)
  - auf Straßenabschnitten mit koordinierten LZA („Grüne Welle“)
  - über Bussonderfahrstreifen (Zeichen 245 StVO)
  - über Straßen mit Straßenbahnen ohne eigenen Gleiskörper
  - auf bevorrechtigten Straßen an Kreuzungen und Einmündungen mit abnickender Vorfahrt
  - im Verlauf eines gemeinsamen Fuß- und Radweges (Zeichen 240 StVO)
- (3) FGÜ in Tempo 30-Zonen sind in der Regel entbehrlich.
- (4) FGÜ sollten in Gehrichtung der Fußgänger liegen. Wo Umwege für Fußgänger zum Erreichen des Überweges unvermeidbar sind, empfehlen sich z. B. Geländer.
- (5) Die Anlage von FGÜ über Straßen mit Schienenbahnen auf eigenem Gleiskörper erfordert in der Regel die Abschränkung mit versetzten Absperrungen (Geländer/Umlaufgitter) an den Übergängen über den Gleisraum.

### 2.2 Örtliche Voraussetzungen

- (1) Die Anlage eines FGÜ setzt dessen frühzeitige Erkennbarkeit für den Fahrzeugführer und eine ausreichende Sichtbeziehung zwischen Fußgänger und Fahrzeugführer voraus. Wo haltende Fahrzeuge, Bäume und andere Hindernisse am Straßenrand die Sichtweite einschränken, ist die Sicht z. B. durch in die Fahrbahn vorgezogene Aufstellflächen (Geh-

wegverbreiterungen) für und auf die Fußgänger sicher zu stellen (Bilder 1a, 1b).

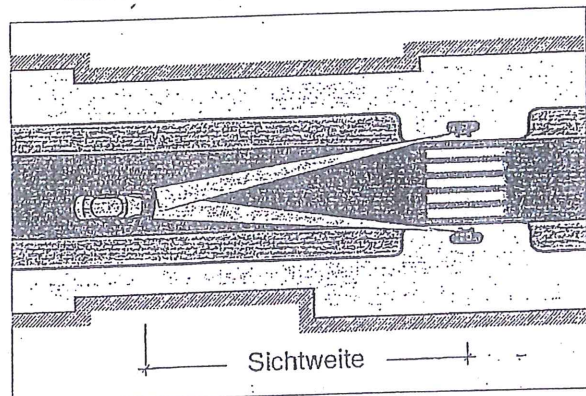


Bild 1a

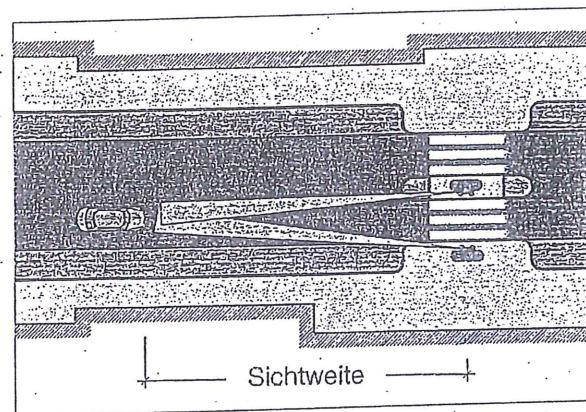


Bild 1b

- (2) Für die Erkennbarkeit und die Sicht sind vor dem FGÜ im Zuge der Straße folgende Mindestentfernungen nach Tabelle 1 nachzuweisen:

	Kfz-Geschwindigkeit (Vzul)	
	50 km/h	30 km/h
Erkennbarkeit von FGÜ	100 m	50 m
Sichtweite von und auf Warteflächen	50 m	30 m

Tabelle 1:  
Mindestentfernungen für Erkennbarkeit und Sicht vor FGÜ

- (3) Mögliche Anordnungen von FGÜ an Bushaltestellen sind in den Bildern 2a und 2b dargestellt. Danach sind an Busbuchten FGÜ in Fahrtrichtung vor der Haltestelle anzulegen, damit die Sicht für und auf querungswillige Fußgänger nicht durch den haltenden Bus verdeckt wird. Halten Busse auf der Fahrbahn, so ist abweichend davon die Anordnung von FGÜ nur hinter der Haltestelle und nur dann zulässig, wenn
  - das Vorbeifahren an dem haltenden Bus zuverlässig verhindert werden kann, z. B. durch Mittelinseln, und

- die Bushaltestelle in Gegenrichtung nicht ebenfalls am FGÜ liegt (Bilder 2a, 2b).

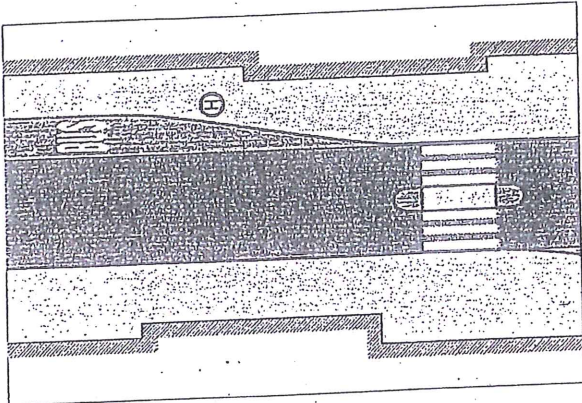


Bild 2a

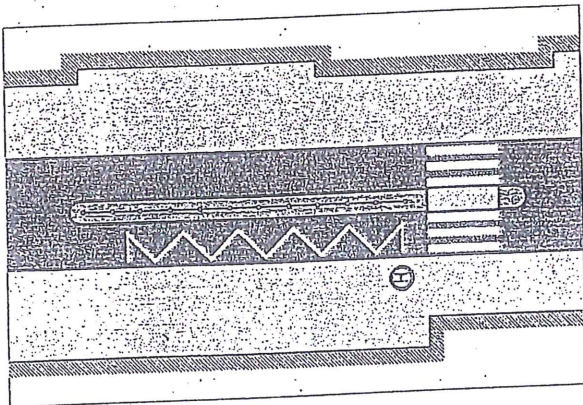


Bild 2b

- (4) Ist vor FGÜ an wartepflichtigen Knotenpunktzufahrten ein ausreichender Aufstellraum für den abbiegenden, einbiegenden oder kreuzenden Verkehr erforderlich, darf die Abrückung der Querungsstelle jedoch nicht mehr als 4 m von der direkten Gehweglinie betragen.

### 2.3 Verkehrliche Voraussetzungen

- (1) Die Anordnung eines FGÜ setzt voraus, dass der Fußgänger-Querverkehr im Bereich der vorgesehenen Überquerungsstelle hinreichend gebündelt auftritt. Anderenfalls kommen nur linienhaft wirkende Maßnahmen (z. B. Mittelstreifen oder Inseln in kurzen Abständen) in Betracht.
- (2) Die Anordnung eines FGÜ kommt in Betracht, wenn die aus Tabelle 2 ersichtlichen Verkehrsstärken vorliegen. Die Fußgängerverkehrsstärken beziehen sich auf die Spitzenstunden des Fußgänger-Querverkehrs an einem Werktag mit durchschnittlichem Verkehr. Die Kraftfahrzeugverkehrsstärke bezieht sich auf die gleiche Stunde und gilt für den in einem Zug zu überquerenden Fahrbahnteil, d. h. bei Mittelinseln für die jeweils stärker belastete Fahrtrichtung.

Kfz/h Fg/h	0-200	200-300	300-450	450-600	600-750	über 750
0-50						
50-100		FGÜ möglich	FGÜ möglich	FGÜ empfohlen	FGÜ möglich	
100-150		FGÜ möglich	FGÜ empfohlen	FGÜ empfohlen		
über 150		FGÜ möglich				

Tabelle 2: Einsatzbereiche für FGÜ

- (3) Außerhalb des für FGÜ möglichen/empfohlenen Einsatzbereiches können FGÜ in begründeten Ausnahmefällen angeordnet werden.
- (4) Bei Kombination von Fußgängerverkehrsstärken und Kraftfahrzeugverkehrsstärken unterhalb des für FGÜ möglichen/empfohlenen Einsatzbereiches sind – wenn überhaupt erforderlich – in der Regel bauliche Querungshilfen ausreichend.
- (5) Bei Kombination von Fußgängerverkehrsstärken und Kraftfahrzeugverkehrsstärken innerhalb des für FGÜ möglichen/empfohlenen Einsatzbereiches kommen alternativ bauliche Querungshilfen oder – bei mehr als 450 Kfz/h – LZA in Betracht.
- (6) Bei Kombination von Fußgängerverkehrsstärken und Kraftfahrzeugverkehrsstärken oberhalb des für FGÜ möglichen/empfohlenen Einsatzbereiches sind in der Regel LZA erforderlich.

### 3. Ausstattung von FGÜ

#### 3.1 Allgemeines

- (1) FGÜ sind mit Zeichen 293 StVO zu markieren. Sie sind – abgesehen von wartepflichtigen Zufahrten – mit Zeichen 350 StVO zu beschildern. Die Notwendigkeit weiterer Ausstattungselemente ergibt sich aus den örtlichen und verkehrlichen Gegebenheiten.
- (2) Im Annäherungsbereich an einen FGÜ (ca. 30–50 m) ist eine vorhandene Leitlinie (Zeichen 340) als Fahrstreifenbegrenzungslinie (Zeichen 295) fortzuführen, um das Überholverbot im Bereich des FGÜ zu verdeutlichen.
- (3) An FGÜ sollte die für den Kraftfahrzeug-Längsverkehr effektiv nutzbare Fahrbahnbreite auf höchstens 6,50 m beschränkt werden. Beträgt die vorhandene Fahrbahnbreite 8,50 m und mehr, ist dem Einbau einer Mittelinsel der Vorzug vor einer seitlichen Einengung zu geben.
- (4) Geländer und andere Absperreinrichtungen können verwendet werden, wenn Fußgänger in besonderen Fällen daran gehindert werden sollen, die Fahrbahn außerhalb des FGÜ zu überqueren. Eine versetzte Anlage des FGÜ in Kombination mit Absperungen kann auch z. B. vor Schulen oder Werksausgängen angezeigt sein, um das unmittelbare Betreten eines FGÜ zu verhindern.
- (5) FGÜ sind behindertengerecht auszugestalten.

**3.2 Beschilderung**

- (1) An FGÜ ist das Zeichen 350 StVO rechts und links der Fahrbahn, bei Mittelstreifen oder -inseln recht und links der Fahrstreifen anzuordnen. Dieses Zeichen darf weder mit anderen Schildern kombiniert noch als Fahrbahnmarkierungen aufgebracht werden.
- (2) Zur Sicherstellung der rechtzeitigen Erkennbarkeit des FGÜ kann eine Wiederholung des Zeichens 350 StVO am Kragarm über der Fahrbahn (Torbogenwirkung) oder ggf. über dem Fahrstreifen erforderlich sein.
- (3) Alle Verkehrszeichen müssen auch bei Dunkelheit jederzeit eindeutig erkennbar sein. Wenn dies allein durch die vorhandene ortsfeste Beleuchtung nicht gewährleistet werden kann, sollen die Verkehrszeichen im Regelfall in Reflexfolie der Bauart Typ 3 nach DIN 67 520<sup>2</sup> ausgeführt sein. Bei den über der Fahrbahn bzw. über dem Fahrstreifen angebrachten Zeichen 350 kann es zur Gewährleistung der Erkennbarkeit bei Nacht notwendig sein, diese innenbeleuchtet auszuführen.

**3.3 Markierung**

- (1) Die Markierung von FGÜ erfolgt parallel zur Fahrtrichtung der Fahrzeuge nach RMS<sup>3</sup>.
- (2) FGÜ sollten 4 m breit sein, aber keinesfalls schmaler als 3 m markiert werden. Bei stärkerem Fußgängerverkehr sollte die Breite vergrößert werden.
- (3) FGÜ sind möglichst rechtwinklig zur Fahrtrichtung der Fahrzeuge anzulegen, damit die Fußgänger die Fahrbahn auf dem kürzesten Wege überqueren.
- (4) FGÜ sollen an baulichen Radwegen, Radfahrstreifen und Schutzstreifen nicht unterbrochen werden.
- (5) Im Bereich von Mittelstreifen oder Mittelinseln ist die Markierung des FGÜ zu unterbrechen. Im Bereich von FGÜ sind Sperrflächen zu unterbrechen.
- (6) Die zur Markierung der FGÜ verwendeten Markierungsmaterialien müssen die in den Technischen Regelwerken geforderten verkehrstechnischen Eigenschaften erfüllen<sup>4</sup>.

**3.4 Ortsfeste Beleuchtung**

- (1) Der FGÜ muss beleuchtet sein, damit Fußgänger auch bei Dunkelheit und bei regennasser Fahrbahn auf dem FGÜ und auf der Wartefläche am Straßenrand aus beiden Richtungen deutlich erkennbar sind und die Erkennbarkeit der Markierung des FGÜ bei Nacht gewährleistet ist. Die Ausführung der Beleuchtung von FGÜ erfolgt nach DIN 5044<sup>5</sup> und DIN 67 523<sup>6</sup>.

- (2) Die durch die allgemeine Straßenbeleuchtung gegebenen Beleuchtungsverhältnisse sollten bei der Standortwahl von FGÜ ausgenutzt werden.
- (3) Wenn die in den Normen geforderten Werte durch die vorhandene Straßenbeleuchtung nicht nachgewiesen werden können, ist eine zusätzliche ortsfeste Beleuchtung des FGÜ erforderlich.  
Diese soll so ausgebildet und angeordnet werden, dass der FGÜ und die angrenzenden Warteflächen aus der jeweiligen Verkehrsrichtung angeleuchtet werden (d. h., die Beleuchtung soll nicht über der Mittelachse des Überweges angebracht sein).
- (4) Zur Erhöhung der Auffälligkeit des FGÜ empfiehlt sich die Verwendung einer von der durchgehenden Straßenbeleuchtung abweichenden Lichtfarbe.
- (5) Es ist zweckmäßig, die Beschilderung des FGÜ konstruktiv mit den besonderen Beleuchtungseinrichtungen des FGÜ zu verbinden.

(VkBf. 2001 S. 474)

**Nr. 169. Verzeichnis der in der Bundesrepublik Deutschland zum Geschäftsbetrieb zugelassenen Kraftfahrt-Haftpflichtversicherer - 26. Berichtigung**

Bonn, den 11. Oktober 2001  
S 35/36.78.50/78 B 01

Nach Mitteilung des Bundesaufsichtsamtes für das Versicherungswesen vom 24. September 2001 hat die Gothaer Versicherungsbank VVaG (Schlüssel-Nr. 5372), Gothaer Allee 1, 50969 Köln, ihren gesamten Bestand, also auch die Kraftfahrt-Haftpflichtversicherung, auf die Limmat Industrie Versicherungs-AG (Schlüssel-Nr. 5531) übertragen. Anschließend hat die Limmat ihren Namen geändert in „Gothaer Allgemeine Versicherung AG“ (Schlüssel-Nr. 5531). Die Anschrift Gothaer Allee 1, 50969 Köln, bleibt unverändert für diese umfirmierte Versicherung bestehen.

Die Limmat hatte vorher keine Kraftfahrt-Haftpflichtversicherung betrieben und wurde daher vom Bundesaufsichtsamtsamt für das Versicherungswesen für das o. g. Verzeichnis nicht gemeldet, da sie nie in Erscheinung getreten sei.

Die Gothaer Versicherungsbank VVaG (Schlüssel-Nr. 5372) ist in dem Verzeichnis zu streichen.

Ich gebe hiervon Kenntnis und stelle anheim, die Verkehrsblattverlautbarung in Heft 17/1999 S. 619 unter 1.1 entsprechend zu ändern.

Bundesministerium für Verkehr,  
Bau- und Wohnungswesen  
Im Auftrag  
Vogt

(VkBf. 2001 S. 477)

<sup>2</sup> DIN 67 520 „Retroreflektierende Materialien zur Verkehrssicherung“, Teil 4 „Lichttechnische Mindestanforderungen an Reflexstoffe mikroprismatischer Materialien“

<sup>3</sup> Richtlinien für die Markierung von Straßen (RMS)

<sup>4</sup> Technische Lieferbedingungen für Markierungsmaterialien (TL-M). Außerdem gelten die Zusätzlichen Technischen Vorschriften und Richtlinien für Markierungen auf Straßen (ZTV-M)

<sup>5</sup> DIN 5044 „Straßenbeleuchtung“, in Kürze DIN-EN 13201

<sup>6</sup> DIN 67 523 „Beleuchtung von Fußgängerüberwegen“

## Anja Albrecht

---

**Von:** Wilken, Michael <M.Wilken@nordwestmecklenburg.de>  
**Gesendet:** Mittwoch, 23. März 2022 08:37  
**An:** Anja Albrecht  
**Betreff:** Vor-Ort-Termin/ Hohen Viecheln/ Ptüfung Fußgängerüberweg/ Fritz-Reuter-Straße, Höhe Hausnummer 3  
**Anlagen:** R-FGÜ.pdf; Bilder Fritz-Reuter-Straße.pdf

Sehr geehrte Frau Albrecht,

anbei meine Stellungnahme bezüglich unserem Vor-Ort-Termin mit Herrn Glöde, am 15.02.2022 in Hohen Viecheln. Hier ging es um die Möglichkeit der Errichtung eines Fußgängerüberwegs in der Fritz-Reuter-Straße, auf Höhe der Hausnummer 3.

Die Voraussetzungen für die Errichtung eines Fußgängerüberweges sind normiert im § 26 StVO und werden weiter ausgeführt in der Allgemeinen Verwaltungsvorschrift zur StVO, mit dem Verweis auf die Richtlinien für die Anlage und Ausstattung von Fußgängerüberwegen, kurz R-FGÜ.

**Diese Normen führen unter anderem an ,dass Fußgängerüberwege nur dort angelegt werden dürfen wo auf beiden Seiten der Fahrbahn ein Gehweg oder ein weiterführender Fußweg vorhanden ist. Fußgängerüberwege dürfen nicht angelegt werden im Verlauf eines gemeinsamen Fuß- und Radweges ( VZ 240 StVO).**

*In der oben benannten Örtlichkeit ist festzustellen, dass sich am südlichen Rand der geplanten Stelle für diesen Überweg ein gemeinsamer Geh- und Radweg befindet, der an dieser Stelle endet. Somit sind die Voraussetzungen für einem Fußgängerüberweg nicht erfüllt.*

Ich möchte hier auch noch ausführen auf welche speziellen Voraussetzungen für einen FGÜ erfüllt sein müssen.

- Zum einen sind hier die Sichtbeziehungen zu beachten. Der Fußgängerüberweg muss unter den örtlichen Voraussetzungen wie im oben genannten Bereich auf 100m erkennbar sein. Das heißt er muss frühzeitig erkennbar sein.
- Ein weiterer wichtiger Punkt für die Anordnung eines FGÜ ist, dass hinreichend gebündelter Fußgänger-Querverkehr vorhanden ist. Es ist also notwendig, dass laut der angehängten Tabelle in der der R-FGÜ gewisse Fußgängerverkehrsstärken als auch gewisse Kraftfahrzeugverkehrsstärken erreicht werden. (Dieser Punkt ist unbedingt zu beachten bei den Überlegungen zur Planung eines FGÜ).
- Die R-FGÜ führt weiterhin aus, dass bei einer Kombination von Fußgänger- und Kraftfahrzeugstärken unterhalb der Werte für den Einsatzbereichs eines FGÜ, dann gegebenenfalls bauliche Querungshilfen in Frage kommen.

**Bezüglich der weiteren Planungen von gegebenenfalls baulichen Querungshilfen oder anderen Überlegungen ist dann auch das Straßenbauamt Schwerin als Straßenbaulastträger der L 031 einzubeziehen.**

Mit freundlichen Grüßen  
im Auftrag

M.Wilken

Sachbearbeiter Straßenverkehrsbehörde



Landkreis Nordwestmecklenburg  
Dezernat II - Ordnung, Umwelt, Bau  
Fachdienst Ordnung/Sicherheit und Straßenverkehr  
Sachgebiet StVO und Führerscheinswesen

Postanschrift:  
Postfach 1565 • 23958 Wismar

Verwaltungssitz:  
Langer Steinschlag 4 • 23936 Grevesmühlen

Fon: +49 3841 3040 3643

Fax: +49 3841 3040 83643

Mail: [M.Wilken@nordwestmecklenburg.de](mailto:M.Wilken@nordwestmecklenburg.de)

Web: [www.nordwestmecklenburg.de](http://www.nordwestmecklenburg.de)

[Facebook/Landkreis Nordwestmecklenburg](#)

 **Sparen Sie pro Seite ca. 200 ml Wasser, 2 g CO<sub>2</sub> und 2 g Holz. Drucken Sie daher nur, wenn es wirklich notwendig ist.**

*Allgemeine Datenschutzinformation*

*Der Kontakt zum Landkreis Nordwestmecklenburg ist mit der Verarbeitung von personenbezogenen Daten verbunden. Weitere Informationen erhalten Sie hier:*

*<https://www.nordwestmecklenburg.de/de/datenschutzhinweise.html>*