

BV/04/25-157

Beschlussvorlage
öffentlich

TÖB-Beteiligung über den Vorentwurf der 2. Änderung des Bereiches 1 des Bebauungsplanes Nr. 3 "Wohn- und Mischgebiet in der Ortslage Bobitz"

<i>Organisationseinheit:</i> Bauamt	<i>Datum</i> 28.07.2025
----------------------------------------	----------------------------

<i>Beratungsfolge</i>	<i>Geplante Sitzungstermine</i>	<i>Ö / N</i>
Ausschuss für Gemeindeentwicklung, Bau, Verkehr und Umwelt Metelsdorf (Vorberatung)	11.09.2025	Ö
Gemeindevertretung Metelsdorf (Entscheidung)	30.09.2025	Ö

Beschlussvorschlag

Die Gemeinde Metelsdorf nimmt den Vorentwurf der 2. Änderung des Bereiches 1 des Bebauungsplanes Nr. 3 „Wohn- und Mischgebiet“ im Rahmen der Beteiligung der Behörden, der sonstigen Träger öffentlicher Belange und der Nachbargemeinden gemäß § 2 Abs. 2 BauGB zur Kenntnis und hat

_keine Hinweise und Anregungen.

_folgende Hinweise und Anregungen.

Sachverhalt

Die Gemeindevertretung der Gemeinde Bobitz hat in ihrer Sitzung am 01.07.2025 den Vorentwurf der 2. Änderung des Bereiches 1 des Bebauungsplanes Nr. 3 "Wohn- und Mischgebiet" der Gemeinde Bobitz jeweils mit der dazugehörigen Begründung gebilligt und zur Öffentlichkeitsbeteiligung bestimmt.

Die 2. Änderung des Bereiches 1 des Bebauungsplanes Nr. 3 wird erforderlich, um ein bereits errichtetes und in Nutzung genommenes Gebäude (Wohnhaus mit 2 Wohneinheiten) innerhalb der dafür zulässigen Baugrenzen im Nachgang bauordnungsrechtlich zu legitimieren.

Wir bitten Sie als Behörde und sonstiger Träger öffentlicher Belange gemäß § 4 Abs. 1 BauGB um Abgabe einer Stellungnahme.

Bitte senden Sie Ihre Stellungnahmen vorzugsweise elektronisch an l.loehrke@amt-dm-bk.de bzw. schriftlich an das Amt Dorf Mecklenburg-Bad Kleinen für die Gemeinde Bobitz, Bauamt, Am Wehberg 17, 23972 Dorf Mecklenburg. Sollte bis zu diesem Zeitpunkt keine Stellungnahme Ihrerseits vorliegen, geht die Gemeinde davon aus, dass Ihre Belange nicht betroffen sind bzw. Anregungen nicht bestehen.

Gleichzeitig möchten wir Sie darüber informieren, dass die Unterlagen im Rahmen der Öffentlichkeitsbeteiligung gemäß § 3 Abs. 1 BauGB vom **28.07.2025** bis zum **08.09.2025** auf der Internetseite des Amtes Dorf Mecklenburg – Bad Kleinen und im zentralen Bau- und Planungsportal des Landes Mecklenburg-Vorpommern veröffentlicht werden und zusätzlich im Amt Dorf Mecklenburg – Bad Kleinen öffentlich zur Einsichtnahme ausliegen.

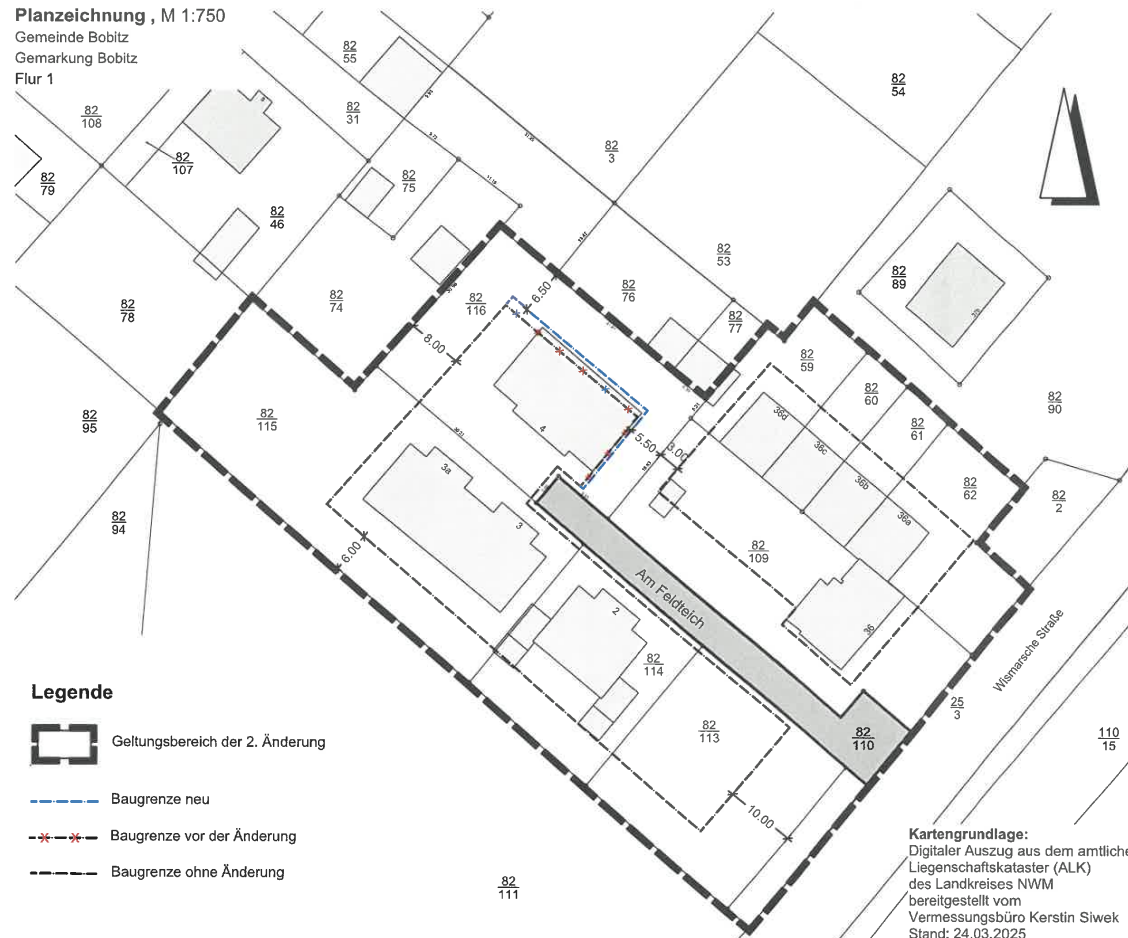
Finanzielle Auswirkungen

Anlage/n

1	Übersichtsplan-2 (öffentlich)
2	Begründung-2 (öffentlich)

Satzung über die 2. Änderung des Bereiches 1 des B-Planes Nr. 3 der Gemeinde Bobitz

Planzeichnung , M 1:750
Gemeinde Bobitz
Gemarkung Bobitz
Flur 1



Legende

- Geltungsbereich der 2. Änderung
- Baugrenze neu
- Baugrenze vor der Änderung
- Baugrenze ohne Änderung

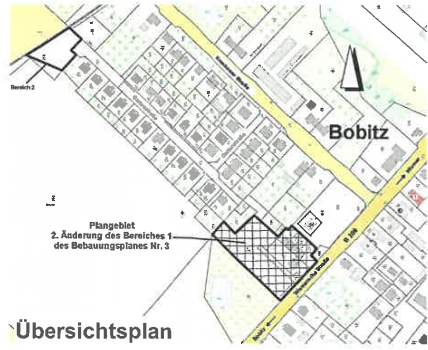
Kartengrundlage:
Digitaler Auszug aus dem amtlichen Liegenschaftskataster (ALK) des Landkreises NWM bereitgestellt vom Vermessungsbüro Kerstin Siwek Stand: 24.03.2025

Festsetzungen

Es gelten weiterhin die textlichen Festsetzungen, textlichen Hinweise sowie die örtlichen Bauvorschriften der Satzung über die 1. Änderung des Bereiches 1 des B-Planes Nr. 3 der Gemeinde Bobitz.

Änderungsbefehl:

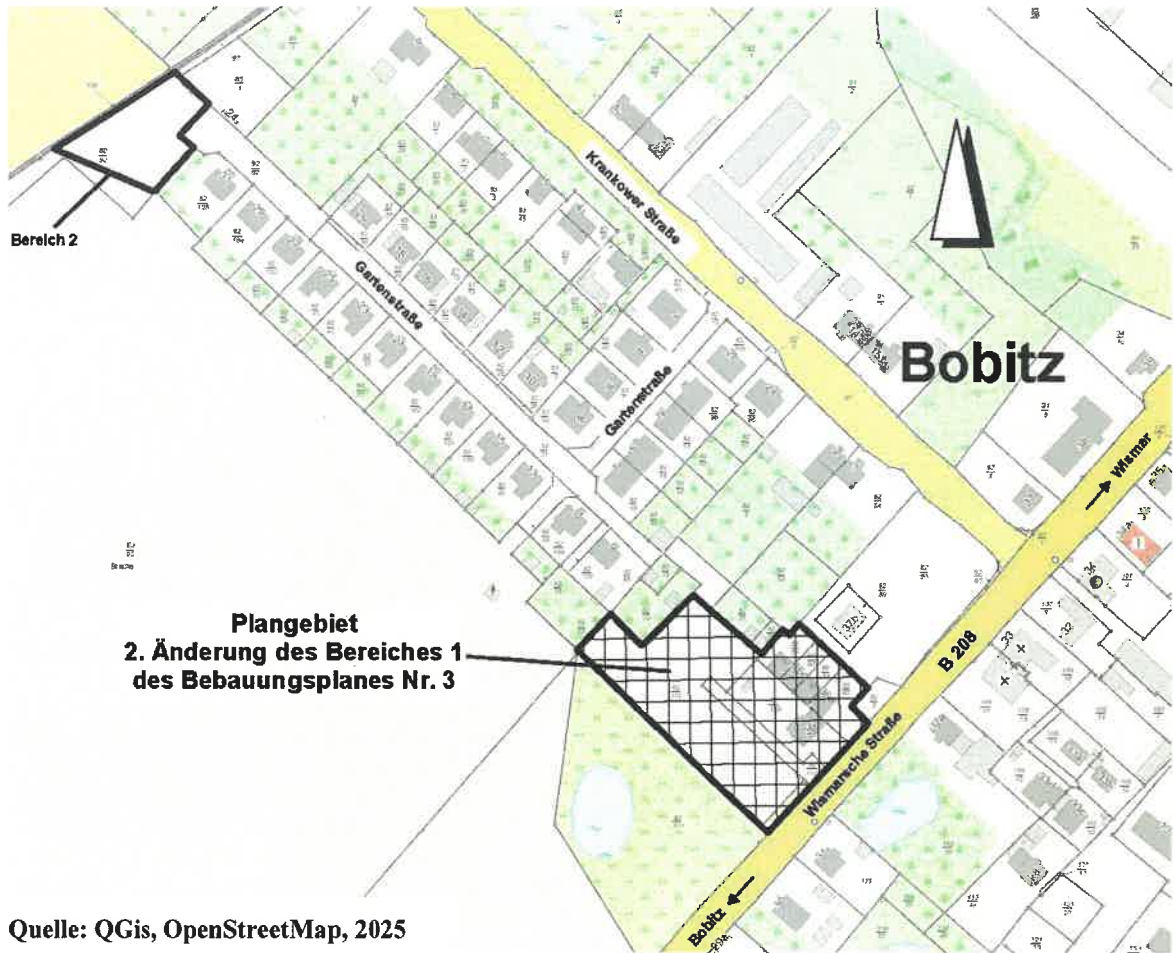
- Die derzeit rechtskräftige nördliche und östliche Baugrenze wird aufgehoben.
- Die nördliche Baufeldgrenze auf dem Flurstück 82/116 wird auf einen Abstand von 6,5 Metern parallel, gemessen von der nördlichen Flurstücksgrenze des Flurstücks 82/116, nach Süden festgesetzt.
- Die östliche Baufeldgrenze auf dem Flurstück 82/116 wird auf einen Abstand von 5,5 Metern parallel, gemessen von der östlichen Flurstücksgrenze des Flurstücks 82/116, nach Westen festgesetzt.



Übersichtsplan

Aufgrund
 • des § 10 des Baugesetzbuches (BauGB) in der Fassung der Bekanntmachung vom 03. November 2017 (BGBl. I S. 3634), zuletzt geändert durch Artikel 3 des Gesetzes vom 20. Dezember 2023 (BGBl. 2023 I Nr. 394),
 • der Verordnung über die bauliche Nutzung der Grundstücke (Baunutzungsverordnung-BauNVO) in der Fassung der Bekanntmachung vom 21. November 2017 (BGBl. I S. 3786), zuletzt geändert durch Artikel 2 des Gesetzes vom 03. Juli 2023 (BGBl. 2023 I Nr. 176),
 • der Verordnung über die Ausarbeitung der Bauleitpläne und die Darstellung des Planinhalts (Planzeichenverordnung-PlanZV) vom 18. Dezember 1990 (BGBl. 1991 I S. 58), zuletzt geändert durch Artikel 3 des Gesetzes vom 14. Juni 2021 (BGBl. I S. 1802),
 • des § 86 der Landesbauordnung Mecklenburg-Vorpommern (LBauO M-V) in der Fassung der Bekanntmachung vom 15. Oktober 2015 (GVObI. M-V 2015, S. 344), zuletzt geändert durch Gesetz vom 9. April 2024 (GVObI. M-V S. 110)
 wird nach Beschlussfassung der Gemeindevertretung vom folgenden Satzung der Gemeinde Bobitz über die 2. Änderung des Bereiches 1 des B-Planes Nr. 3 für das Gebiet innerhalb der Ortslage Bobitz, nordwestlich der Ortsdurchfahrt der B 208, erlassen.

Verfahrensvermerke:		
1.	Aufgestellt aufgrund des Aufstellungsbeschlusses der Gemeindevertretung vom Bobitz, den	Die Bürgermeisterin
2.	Die Gemeindevertretung hat am den Entwurf der 2. Änderung des Bereiches 1 des B-Planes Nr. 3 gebilligt und zur öffentlichen Auslegung bestimmt. Bobitz, den	Die Bürgermeisterin
3.	Die Behörden und sonstigen Träger öffentlicher Belange, deren Aufgabenbereich durch die Planung berührt werden, sind mit Schreiben vom über die öffentliche Auslegung informiert und gemäß § 4 Abs. 2 BauGB zur Abgabe einer Stellungnahme aufgefordert worden. Bobitz, den	Die Bürgermeisterin
4.	Der Entwurf der 2. Änderung des Bereiches 1 des B-Planes Nr. 3 sowie die Begründung haben in der Zeit vom bis zum während der Dienststunden nach § 3 Abs. 2 BauGB öffentlich ausgelegen. Die öffentliche Auslegung ist mit den Hinweisen, dass von einer Umweltpflicht abgesehen wurde, dass Stellungnahmen während der Auslegungsfrist von jedermann schriftlich oder zur Niederschrift vorgebracht werden können und dass nicht fristgerecht abgegebene Stellungnahmen bei der Beschlussfassung über die Satzung unberücksichtigt bleiben können am im Bau- und Planungsportal des Landes M-V unter der Internetadresse https://bplan.geodaten-mv.de und am auf der Homepage des Amtes Dorf Mecklenburg – Bad Kleinen unter http://www.amt-dm-bk.de unter der Rubrik „Bekanntmachungen“ sowie zusätzlich durch Veröffentlichung im Amtsblatt „Mäkelbörger Wegweiser“ am bekanntgemacht worden. Bobitz, den	Die Bürgermeisterin
5.	Der katastermäßige Bestand am wird als richtig dargestellt bescheinigt. Hinsichtlich der lagerichtigen Darstellung der Grenzpunkte gilt der Vorbehalt, dass eine Prüfung nur grob erfolgte, da die rechtsverbindliche Flurkarte im Maßstab 1: vorliegt. Regressansprüche können nicht abgeleitet werden. Wismar, den	Leiter des Katasteramtes
6.	Die Gemeindevertretung hat die fristgemäß abgegebenen Stellungnahmen der Öffentlichkeit sowie die Stellungnahmen der Behörden und sonstigen Träger öffentlicher Belange am geprüft. Das Ergebnis ist mitgeteilt worden. Bobitz, den	Die Bürgermeisterin
7.	Die 2. Änderung des Bereiches 1 des B-Planes Nr. 3 wurde am von der Gemeindevertretung als Satzung beschlossen. Die Begründung zur 2. Änderung wurde mit Beschluss der Gemeindevertretung vom gebilligt. Bobitz, den	Die Bürgermeisterin
8.	Die Satzung über die 2. Änderung des Bereiches 1 des B-Planes Nr. 3 wird hiermit ausgefertigt. Bobitz, den	Die Bürgermeisterin
9.	Der Beschluss über die 2. Änderung des Bereiches 1 des B-Planes Nr. 3 sowie die Stelle, bei der der Plan auf Dauer während der Dienststunden von jedermann eingesehen werden kann und über deren Inhalt Auskunft zu erhalten ist, ist am im Bau- und Planungsportal des Landes M-V unter der Internetadresse https://bplan.geodaten-mv.de und am auf der Homepage des Amtes Dorf Mecklenburg – Bad Kleinen unter http://www.amt-dm-bk.de unter der Rubrik „Bekanntmachungen“ sowie zusätzlich durch Veröffentlichung im Amtsblatt „Mäkelbörger Wegweiser“ am bekanntgemacht worden. In der Bekanntmachung ist auf die Geltendmachung der Verletzung der in § 214 Abs. 1 Satz 1 Nr. 1-3 BauGB und in § 5 Abs. 5 KV M-V bezeichneten Verfahrens- und Formvorschriften und der Verletzung von Mängeln der Abwägung sowie auf die Rechtsfolgen (§ 215 Abs. 1 BauGB) und weiter auf Fälligkeit und Erlöschen von Entschädigungsansprüchen (§ 44 Abs. 3 Satz 1 und 2 sowie Abs. 4 BauGB) hingewiesen worden. Die Satzung über die 2. Änderung des Bereiches 1 des B-Planes Nr. 3 ist mit der Bekanntmachung in Kraft getreten. Die in Kraft getretene 2. Änderung des Bereiches 1 des B-Planes Nr. 3 mit der Begründung wurde ergänzend ins Internet auf der Homepage des Amtes Dorf Mecklenburg-Bad Kleinen sowie im Geodatenportal des Landes unter der Internetadresse https://bplan.geodaten-mv.de eingestellt. Bobitz, den	Die Bürgermeisterin



Gemeinde Bobitz

Amt Dorf Mecklenburg – Bad Kleinen

Landkreis Nordwestmecklenburg

Begründung zur Satzung über die 2. Änderung des Bereiches 1 des Bebauungsplans Nr. 3 der Gemeinde Bobitz

-Textsatzung-

Auslegungsvermerk:

Diese Begründung wurde in der Zeit	vom	bis	im Internet eingestellt.
Diese Begründung hat in der Zeit	vom	bis	öffentlich ausgelegen.
Diese Begründung wurde in der Zeit M-V zugänglich gemacht.	vom	bis	über das Bau- und Planungsportal

Dorf Mecklenburg, den

-SIEGEL-

.....
Amtsvorsteher

ENTWURF

22.04.2025

INHALTSVERZEICHNIS

1. **Grundlagen der Planung**
 - 1.1. Geltungsbereich
 - 1.2. Kartengrundlage
 - 1.3. Rechtskraft der Satzung
 - 1.4. Aufstellungsbeschluss über die 2. Änderung der Satzung
 - 1.5. Städtebaulicher Vertrag
2. **Planverfahren und Zielstellung der Planung**
3. **2. Änderung des Bereichs 1 des Bebauungsplans Nr. 3 der Gemeinde Bobitz als Textsatzung**
 - 3.1. Festsetzungen in der Planzeichnung
4. **Anschluss an die Verkehrsflächen**
5. **Ver- und Entsorgungsanlagen**
6. **Altlasten/Abfallentsorgung**
7. **Bau- und Kulturdenkmale / Bodendenkmale**

1. Grundlagen der Planung

Folgende Gesetze bilden die Grundlage für die Aufstellung der Satzung über die 2. Änderung des Bereiches 1 des B-Planes Nr. 3 der Gemeinde Bobitz:

- das Baugesetzbuch (BauGB) in der Fassung der Bekanntmachung vom 03. November 2017 (BGBl. I S. 3634), zuletzt geändert durch Artikel 2 des Gesetzes vom 04. Januar 2023 (BGBl. I Nr. 6),
- die Verordnung über die bauliche Nutzung der Grundstücke (Baunutzungsverordnung BauNVO) in der Fassung der Bekanntmachung vom 21. November 2017 (BGBl. I S. 3786), zuletzt geändert durch Artikel 2 des Gesetzes vom 14. Juni 2021 (BGBl. I S. 1802),
- die Verordnung über die Ausarbeitung der Bauleitpläne und die Darstellung des Planinhalts (Planzeichenverordnung -PlanzV vom 18. Dez. 1990 (BGBl. 1991 I S.58), zuletzt geändert durch Art. 3 des Gesetzes vom 14. Juni 2021 (BGBl. I S. 1802),
- die Landesbauordnung Mecklenburg- Vorpommern (LBauO M-V) in der Fassung der Bekanntmachung vom 15. Oktober 2015 (GVOBl. M-V 2015, S. 344), zuletzt geändert durch Artikel 2 des Gesetzes vom 18. März 2025 (GVOBl. M-V S. 130)

1.1 Geltungsbereich

Plangebiet:

Gemeinde	Bobitz
Gemarkung	Bobitz/ Flur 1

Plangeltungsbereich:

Der Geltungsbereich des Ursprungsplanes B- Plan Nr. 3 „Wohnbau- und Mischgebiete in der Ortslage Bobitz“ umfasst ein Gebiet innerhalb der Ortslage von Bobitz.

Das Plangebiet der 2. Änderung des Bereiches 1 des Bebauungsplanes Nr. 3 umfasst eine Fläche in der Gemarkung Bobitz, Flur 1 die Flurstücke 82/59 bis 82/62 82/109, 82/110 sowie 82/113 bis 82/116 im Bereich der vorhandenen Bebauung an der Ortsdurchfahrt der B 208.

1.2 Kartengrundlage

Als Kartengrundlage dient der digitale Auszug aus dem amtlichen Liegenschaftskataster (ALK) des Landkreises Nordwestmecklenburg, bereitgestellt vom Vermessungsbüro Kerstin Siwek, Wismar. Stand: 24.03.2025

1.3 Rechtskraft der Satzung (Grundlagensatzung)

Der als Grundlage liegt die Satzung über die Änderung des Bereiches 1 des B-Planes Nr. 3 der Gemeinde Bobitz vor. Die Änderung wurde mit Datum vom rechtskräftig und dient als Grundlage für die 2. Änderung.

1.4 Aufstellungsbeschluss über die 2. Änderung der Satzung

Diese Satzung soll zum 2. Mal geändert werden. Das erfolgt als Textsatzung.

Die Gemeindevertretung der Gemeinde Bobitz hat in ihrer öffentlichen Sitzung am auf der Grundlage des § 2 Abs. 1 und § 13 Abs. 1 des Baugesetzbuches (BauGB) in der gültigen Fassung sowie des § 22 Abs. 3 Nr. 1 der Kommunalverfassung des Landes Mecklenburg-Vorpommern (KV M-V) in der gültigen Fassung die Aufstellung der 2. Änderung des Bereichs 1 des Bebauungsplanes Nr. 3 der Gemeinde Bobitz beschlossen.

1.5 Städtebaulicher Vertrag

Die Stadt hat mit dem Antragsteller einen städtebaulichen Vertrag gem. § 11 BauGB abgeschlossen, welcher unter Anderem die Kostenübernahme der Verfahrenskosten regelt.

2. Planverfahren und Zielstellung der Planung

2.1 Anlaß der 2. Änderung

Die Gemeinde folgt dem Ersuchen eines Bürgers (Antragstellers) ein 2. Änderungsverfahren für den Bereich 1 des Bebauungsplanes Nr. 3 vornehmen zu dürfen.

Begründung:

Der Bauantrag über das Wohngebäude „Am Feldteich Haus-Nr. 4“ mit 4 Wohneinheiten wurde vom Bauherrn auf Grundlage des Ur-Bebauungsplans Nr. 3 der Gemeinde Bobitz und den dort festgesetzten Baugrenzen entsprechend geplant.

Währenddessen wurde die 1. Änderung des Bereichs 1 des BPlanes Nr. 3 nötig, um die Mischgebietsnutzung in die Allgemeine Wohngebietsnutzung zu ändern. In diesem Zuge wurden auch (aus nicht mehr nachvollziehbaren Gründen) die Baugrenzen verändert, obwohl dies laut Begründung zur 1. Änderung nicht beabsichtigt war. Während im Ur-Bebauungsplan kein Abstand der Baugrenzen zu den Flurstücksgrenzen verzeichnet war, wurden in der 1. Änderung nun Abstände gewählt und festgesetzt, die den Verlauf der Baugrenzen derart veränderten, dass das zu diesem Zeitpunkt im Bau befindliche Wohngebäude Nr. 4 diese nun wesentlich überschreiten. Sinnbildlich ist somit die Lage der Baugrenze in die Grundfläche des Gebäudes „gewandert“. Dieser Sachverhalt soll mit der 2. Änderung klargestellt werden.

2.2 Zielstellung

Die 2. Änderung des Bereichs 1 des Bebauungsplanes Nr. 3 wird erforderlich, um ein bereits errichtetes und in Nutzung genommenes Gebäude (Wohnhaus mit 2 WE) innerhalb der dafür zulässigen Baugrenzen im Nachgang bauordnungsrechtlich zu legitimieren. Das Gebäude überschreitet die zulässige Baugrenze um ca. 1,5 Meter nach Norden. Im Osten beträgt die Überschreitung ca. 50 cm. Der derzeit rechtskräftige Baugrenzverlauf im Norden und Osten der Satzung über die 1. Änderung des Bereichs 1 des Bebauungsplans Nr. 3 wird aufgehoben. Die westliche und südliche Baugrenze bleibt unverändert. Die nördliche und östliche Baugrenze wird wie folgt verändert parallel im:

- Abstand von 6,50 Meter, gemessen von der nördlichen Flurstücksgrenze des Flurstücks 82/116
- Abstand von 5,50 Meter, gemessen von der östlichen Flurstücksgrenze des Flurstücks 82/116

Die Erschließung ist gesichert. Der Änderungsbereich schließt direkt westlich an die B 208 „Wismarer Straße“ an. Die Änderungsfläche verfügt bereits über eine ausgebaute Zufahrt als „privater Anliegerweg“.

2.1 Planverfahren

Da die Planungsziele ausschließlich der Klarstellung des Baugrenzverlaufs dienen und keine Anhaltspunkte für eine Berührtheit der Grundzüge der Planung oder durch die Aufstellung eines Bebauungsplans in einem Gebiet nach § 34 der sich aus der vorhandenen Eigenart der näheren Umgebung ergebende Zulässigkeitsmaßstab nicht wesentlich verändert wird (§ 13 Abs. 1 BauGB).

Die Gemeinde kann daher das vereinfachte Verfahren anwenden, da:

1. die Zulässigkeit von Vorhaben, die einer Pflicht zur Durchführung einer Umweltverträglichkeitsprüfung nach Anlage 1 zum Gesetz über die Umweltverträglichkeitsprüfung oder nach Landesrecht unterliegen, nicht vorbereitet oder begründet wird,
2. keine Anhaltspunkte für eine Beeinträchtigung der in § 1 Absatz 6 Nummer 7 Buchstabe b genannten Schutzgüter bestehen und

3. keine Anhaltspunkte dafür bestehen, dass bei der Planung Pflichten zur Vermeidung oder Begrenzung der Auswirkungen von schweren Unfällen nach § 50 Satz 1 des Bundes-Immissionsschutzgesetzes zu beachten sind.

Im Flächennutzungsplan der Gemeinde Bobitz ist das Plangebiet als Mischgebiet dargestellt. Um die Planungen der Gemeinde in Übereinstimmung zu bringen, erfolgte bereits eine Anpassung der Bauflächendarstellung des Flächennutzungsplanes im Wege der Berichtigung im Verfahren über die Änderung des Bereichs 1.

Im Weiteren gelten die gesetzlichen Regelungen gem. § 13 Abs. 2 und Abs. 3 BauGB.

3. 2. Änderung des Bereichs 1 des Bebauungsplanes Nr. 3 der Gemeinde Bobitz als Textsatzung

Die 2. Änderung (Änderungsbefehl) wird als Änderung der Baugrenze innerhalb des Geltungsbereichs der 2. Änderung vorgenommen. Alle weiteren Festsetzungen der Satzung bleiben rechtswirksam. Die Änderungen betreffen:

3.1 Festsetzungen in der Planzeichnung (Anlage zum Entwurf der Satzung)

Festsetzung der Baugrenze der 2. Änderung

Änderungsbefehl:

Die derzeit rechtskräftige nördliche und östliche Baugrenze wird aufgehoben.

Die nördliche Baufeldgrenze auf dem Flurstück 82/116 wird auf einen Abstand von 6,5 Metern parallel, gemessen von der nördlichen Flurstücksgrenze des Flurstücks 82/116, nach Süden festgesetzt.

Die östliche Baufeldgrenze auf dem Flurstück 82/116 wird auf einen Abstand von 5,5 Metern parallel, gemessen von der östlichen Flurstücksgrenze des Flurstücks 82/116, nach Westen festgesetzt.

4. Anschluss an die Verkehrsflächen

Durch die 2. Änderung ergeben sich gegenüber der Ursprungsplanung für die verkehrliche Erschließung sowie die Ver- und Entsorgung keine Änderungen. Die verkehrliche Erschließung ist durch den Anschluss an das örtliche Straßennetz gewährleistet.

Die Erschließung der für die ergänzende Bebauung vorgesehenen Flächen erfolgt in Eigenregie durch den Grundstücks-eigentümer und die Erschließungsstraße wird als „privater Anliegerweg“ im Plan festgesetzt. Zur Sicherung der ordnungsgemäßen Erschließung hat der Grundstückseigentümer entsprechende Verträge mit den zuständigen Versorgungsunternehmen abgeschlossen.

5. Ver- und Entsorgungsanlagen

° Trinkwasserversorgung und Schmutzwasserentsorgung

Für den Bereich 1 besteht Anschlussmöglichkeit an die betriebsfertigen Leitungen Trinkwasser (de 180 PE) und Schmutzwasser (de 90 PE- Abwasserdruckleitung) südöstlich der Wismarschen Straße.

Da das Grundstück bisher nicht erschlossen ist, erfolgt die Herstellung der Anschlüsse Trink- und Schmutzwasser/Abwasserdruckleitung aus dem öffentlichen Bereich bis zur ersten Grundstücksgrenze der Privatstraße (Flurstück 82/10) durch den Zweckverband Wismar.

Die weitere, innere Erschließung, einschließlich der Grundstücksanschlüsse Trink- und Schmutzwasser (Abwasserdruckleitung) in der Privatstraße (Flst. 82/110), ist durch den Grundstückseigentümer zu realisieren.

° Niederschlagswasserableitung

Generell gilt, dass der Versiegelungsgrad der Flächen auf ein Mindestmaß zu begrenzen ist.

unbelastetes Niederschlagswasser von Dach- und Hofflächen ist dezentral auf den Grundstücken zu versickern bzw. als Brauchwasser zu nutzen. Die Versickerung entspricht der örtlichen Praxis. Aufgrund der Bestandsnutzung und der Größe der Baugrundstücke kann von der Möglichkeit einer örtlichen Versickerung ausgegangen werden. Grundsätzlich gilt:

Das von bebauten oder künstlich befestigten Flächen abfließende Niederschlagswasser ist entsprechend § 54 des WHG als Abwasser einzustufen. Damit unterliegt es grundsätzlich der Abwasserbeseitigungspflicht der Gemeinde Bobitz. Sie ist im Rahmen der Bauleitplanung zu regeln.

Neben der bauleitplanerischen Festsetzung kann die beseitigungspflichtige Gemeinde entsprechend

§ 32 Abs. 4 LWaG satzungsrechtliche Regelungen zur erlaubnisfreien Versickerung des Niederschlagswassers außerhalb von Wasserschutzgebieten treffen.

Ohne diese satzungsrechtliche Regelung der Versickerung des Niederschlagswassers ist die Versickerung auf dem Grundstück erlaubnispflichtig und bei der unteren Wasserbehörde zu beantragen. Sie ist allerdings insbesondere vom Grad der Verunreinigung des Niederschlagswassers, dem Flurabstand des Grundwassers, der Topografie und den Bodenverhältnissen abhängig. Eine Vernässung von benachbarten Grundstücken ist beim Betrieb der Versickerungsanlagen auszuschließen. Auf ausreichenden Abstand der Anlagen zu Gebäuden ist zu achten, entsprechende Hinweise enthält das DWA-Arbeitsblatt A 138. Die Gestaltung einer breitflächigen Versickerung an der Oberfläche des Grundstückes (z.B. auf der Rasenfläche) kann als erlaubnisfreie Benutzung eingestuft werden.

° Löschwasserversorgung

Die Gemeinde sichert die Löschwasserversorgung für den Grundschatz entsprechend den Festsetzungen zur baulichen Nutzung der Planung. Ein erhöhter Löschwasserbedarf lässt sich hieraus nicht ableiten.

Die Löschwasserversorgung ist durch Entnahme aus Hydranten im unmittelbaren Umfeld zum Plangebiet gewährleistet. Das Plangebiet liegt vollständig innerhalb der 300 m-Bereiche zu den Hydranten.

Die Bereitstellung von Trinkwasser zu Löschzwecken erfolgt durch den Zweckverband Wismar im Rahmen einer mit der Gemeinde Bobitz abgeschlossenen Vereinbarung.

6. Altlasten/ Abfallentsorgung

Altlasten sind dem Planungsträger nicht bekannt. Anfallender Bauschutt und Bodenaushub ist entsprechend seiner Beschaffenheit sach- und umweltgerecht nach den gesetzlichen Bestimmungen zu entsorgen (nur auf zugelassenen Deponien, Aufbereitungsanlagen usw.).

Da die Grundstücke des Plangebietes nicht unmittelbar an einer für Sammelfahrzeuge befahrbaren Straße liegen, müssen die Abfallbehälter und sonstiger zur Abholung bereitzustellender Abfall vom Anschlusspflichtigen an die B 208 gebracht und nach Entleerung wieder abgeholt werden.

Durch den Landkreis Nordwestmecklenburg wird die Abfallbeseitigung in der Gemeinde wahrgenommen.

7. Bau- und Kulturdenkmale / Bodendenkmale

Im Bereich der 2. Änderung sind derzeit keine Bau- und Bodendenkmale bekannt.

Bei Bauarbeiten können jedoch jederzeit archäologische Funde und Fundstellen entdeckt werden.

Wer während der Baumaßnahmen Sachen, Sachgesamtheiten oder Teile von Sachen (Funde) entdeckt, von denen anzunehmen ist, dass an ihrer Erhaltung gemäß § 2 Abs. 1 des DSchG M-V ein öffentliches Interesse besteht, hat dies unverzüglich anzuzeigen. Anzeigepflicht besteht für den Entdecker, den Leiter der Arbeiten, den Grundstückseigentümer, zufälligen Zeigen, die den Wert des Gegenstandes erkennen.

Die Anzeige hat gegenüber der unteren Denkmalschutzbehörde zu erfolgen. Sie leitet die Anzeige unverzüglich an die Denkmalfachbehörde weiter.

Der Fund und die Fundstelle sind in unverändertem Zustand zu erhalten. Die Verpflichtung erlischt fünf Werktage nach Zugang der Anzeige, bei schriftlicher Anzeige spätestens nach einer Woche. Die untere Denkmalschutzbehörde kann die Frist im Rahmen des Zumutbaren verlängern, wenn die sachgerechte Untersuchung oder die Bergung des Denkmals dies erfordert – vgl. § 11 Abs. 1, 2, 3 DSchG M-V.

Gebilligt durch Beschluss der GV am:

Ausgefertigt am:

Die Bürgermeisterin