

Beschlussvorlage Gemeinde Metelsdorf	Vorlage-Nr: VO/GV04/2020-0690 Status: öffentlich Aktenzeichen:	
Federführend: Bauamt	Datum: 25.05.2020 Einreicher: Bürgermeister	
Stellungnahme der Gemeinde zum Entwurf der 54. Änderung des Flächennutzungsplanes der Hansestadt Wismar		
Beratungsfolge:		
Beratung Ö / N	Datum	Gremium
Ö	25.05.2020	Ausschuss für Gemeindeentwicklung, Bau, Verkehr und Umwelt Metelsdorf
Ö	23.06.2020	Gemeindevertretung Metelsdorf

Beschlussvorschlag:

Die Gemeindevertretung Metelsdorf beschließt dem Entwurf zur 54. Änderung des Flächennutzungsplanes der Hansestadt Wismar zuzustimmen. Die Gemeinde Metelsdorf hat keine Hinweise oder Bedenken.

Sachverhalt:

Die Hansestadt Wismar beabsichtigt die bauplanungsrechtlichen Grundlagen für ein ca. 11,5 ha großes, südlich der Altstadt gelegenes Areal zu ändern. Zusätzlich in den räumlichen Geltungsbereich des Bebauungsplanes einbezogen wurden die für die Erschließung des Plangebietes maßgeblichen äußeren Straßenverkehrsflächen, welche im Zuge der Gebietsentwicklung aus- und umgebaut werden soll. Bereits seit geraumer Zeit verfolgt die Hansestadt Wismar die Planungsabsicht das Areal, vor allem die Fläche des ehemaligen Gaswerkes der Hanseatischen Energieversorgung Aktiengesellschaft zu entwickeln. Nähere Erläuterungen siehe Begründung in der Anlage.

Anlage/n:

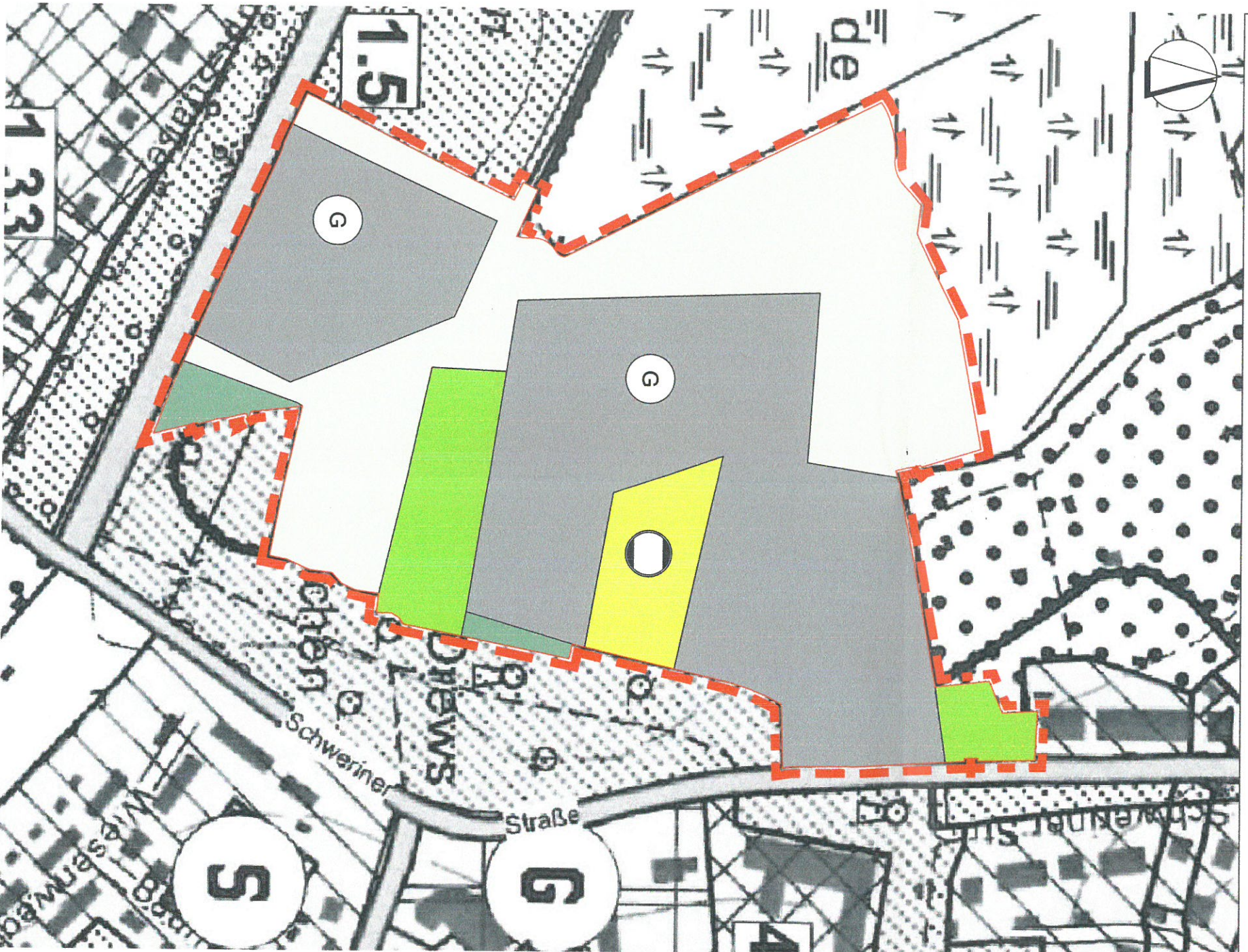
Auszug F-Plan Änderung und Begründung

Abstimmungsergebnis:	
Gesetzliche Anzahl der Mitglieder des Gremiums	
Davon besetzte Mandate	
Davon anwesend	
Davon Ja- Stimmen	
Davon Nein- Stimmen	
Davon Stimmenthaltungen	
Davon Befangenheit nach § 24 KV M-V	

54. Änderung des Flächennutzungsplanes der H

"Umwandlung von gewerblichen Bauflächen, Flächen für Ver- und Entsorgung, Grünfläche und Fläc Landwirtschaft in sonstige Sondergebiete mit den Zweckbestimmungen Einkaufszentrum, Wohnmo öffentlicher Parkplatz, gemischte Baufläche, Wohnbaufläche und Grünfläche im Bereich Drewes Wä

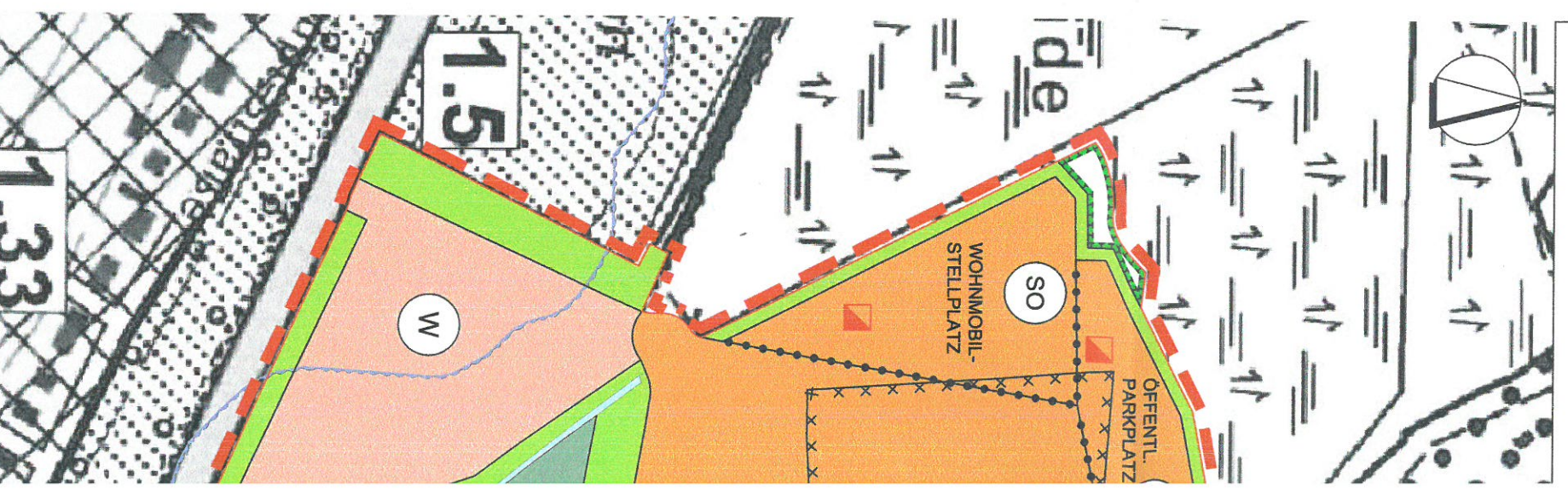
PLANZEICHNUNG RECHTSWIRKSAMER FNP



PLANZEICHENERKLÄRUNG DES RECHTSWIRKSAMEN FNP

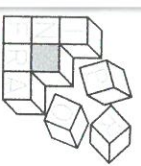
1. Art der baulichen Nutzung (§ 5 Abs. 2 Nr. 1 BauGB)
 - gewerbliche Bauflächen
2. Flächen für Versorgungsanlagen (§ 5 Abs. 2 Nr. 4 BauGB)
 - Flächen für die Ver- und Entsorgung
3. Grünflächen (§ 5 Abs. 2 Nr. 5 BauGB)
 - Grünflächen
4. Flächen für die Landwirtschaft (§ 5 Abs. 2 Nr. 9a BauGB)
 - Fläche für die Landwirtschaft
5. Waldflächen (§ 5 Abs. 2 Nr. 9b BauGB)
 - Waldflächen
6. Sonstige Planzeichen
 - Grenze des räumlichen Geltungsbereichs der 54. Änderung des Flächennutzungsplanes

PLANZEICHNUNG



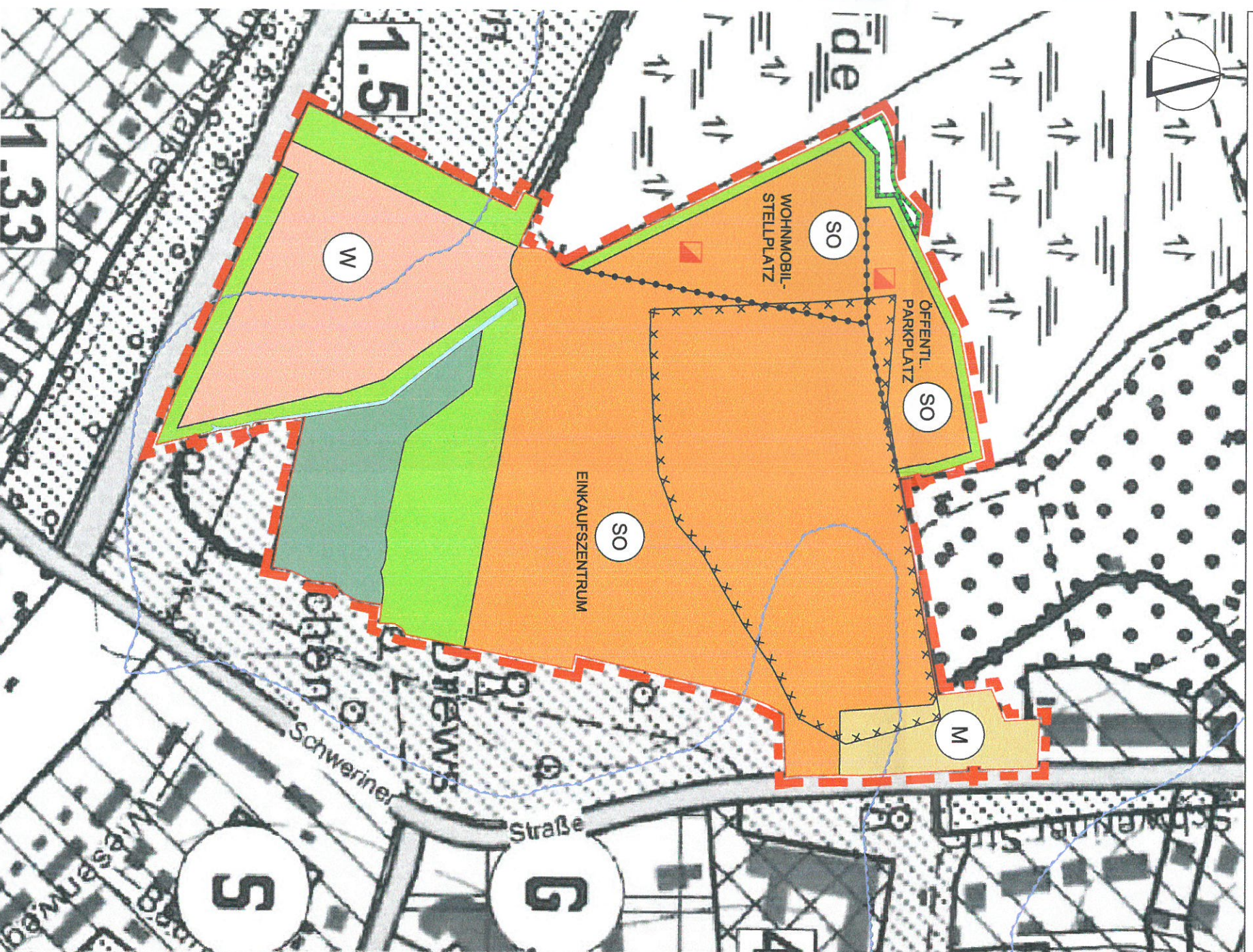
PLANZEICHENERKLÄR

1. Art der baulichen Nutzung (§ 5 Abs. 2 Nr. 1 BauGB)
 - Wohnbauflächen
 - gemischte Bauflächen
 - Sonstige Sondergebiete mit Zweckbestimmung
2. Grünflächen (§ 5 Abs. 2 Nr. 5 BauGB)
 - Grünflächen
3. Wasserflächen (§ 5 Abs. 2 Nr. 7 BauGB)
 - Wasserfläche hier: Entwässerungsgraben
4. Waldflächen (§ 5 Abs. 2 Nr. 9b BauGB)
 - Waldflächen



Ordnung, Grünfläche und Fläche für die
 Einkaufszentrum, Wohnmobilstellplatz und
 Fläche im Bereich Drewes Wäldchen"

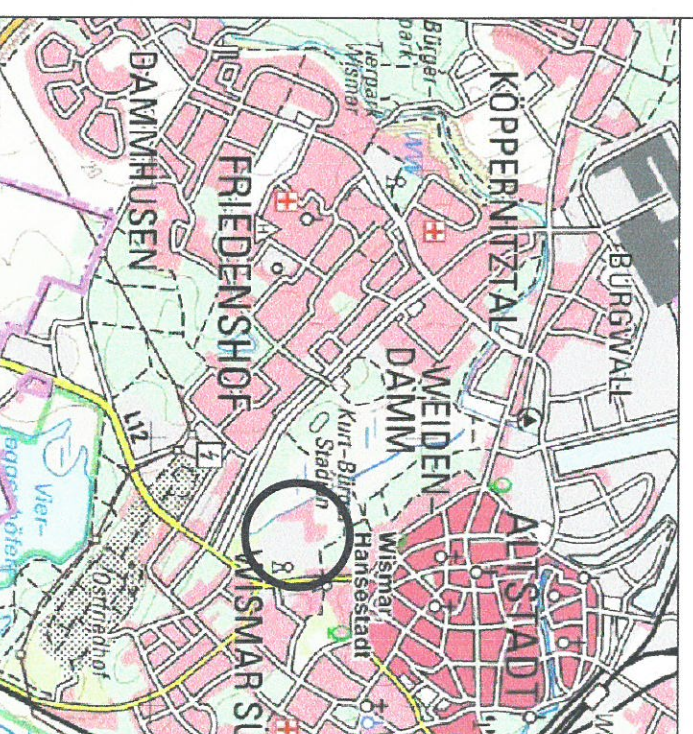
PLANZEICHNUNG FNP-ÄNDERUNG



PLANZEICHENERKLÄRUNG DER FNP-ÄNDERUNG

- Art der baulichen Nutzung (§ 5 Abs. 2 Nr. 1 BauGB)
 - (W) Wohnbauflächen
 - (M) gemischte Bauflächen
 - (SO) Sonstige Sondergebiete mit Zweckbestimmung
- Grünflächen (§ 5 Abs. 2 Nr. 5 BauGB)
 - Grünflächen
- Wasserflächen (§ 5 Abs. 2 Nr. 7 BauGB)
 - Wasserfläche hier: Entwässerungsgraben
- Waldflächen (§ 5 Abs. 2 Nr. 9b BauGB)
 - Waldflächen
- Planungen, Nutzungsregelungen, Maßnahmen und Flächen für Maßnahmen zum Schutz, zur Entwicklung und zur Pflege von Boden, Natur und Landschaft (§ 5 Abs. 2 Nr. 10 BauGB)
 - geplante Ausgleichsfläche im Rahmen der verbindlichen Bauleitplanung
- Sonstige Planzeichen
 - Grenze des räumlichen Geltungsbereichs der 54. Änderung des Flächennutzungsplanes
 - Abgrenzung unterschiedlicher Nutzung von Baugebieten
- Kennzeichnung
 - Sanierungsgebiet Altlasten (§ 5 Abs. 3 Nr. 3 BauGB)
 - Altlastenverdachtsflächen (§ 5 Abs. 3 Nr. 3 BauGB)
- Nachrichtliche Übernahme
 - Hochwasser Risikogebiet (§ 5 Abs. 4a BauGB)

Hansestadt Wismar Am Markt 1 23966 Wismar	
Proj.-Nr. 57.01P	gez. SM/HRR

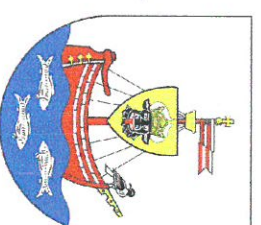


HANSESTA

54. Änderung des FNP
 Gemarkung Wismar, I

Entwurf

Maßstab 1 : 2.500



INFRA PRO
 Ingenieur — GmbH & Co. KG
 Hüttenfelder Straße 7
 64653 Lorsch

Fon 06251 - 584 783 0
 Fax 06251 - 584 783 1
 mail mail@infrapro.de
 web www.infrapro.de



1 Ziel und Zweck der Bauleitplanung

1.1 Anlass und Planungserfordernis

Die Hansestadt Wismar beabsichtigt die bauplanungsrechtlichen Grundlagen für ein ca. 11,5 ha großes, südlich der Altstadt gelegenes Areal zu ändern. Zusätzlich in den räumlichen Geltungsbereich des Bebauungsplanes einbezogen wurden die für die Erschließung des Plangebietes maßgeblichen äußeren Straßenverkehrsflächen, welche im Zuge der Gebietsentwicklung aus- und umgebaut werden sollen. Bereits seit geraumer Zeit verfolgt die Hansestadt Wismar die Planungsabsicht das Areal, vor allem die Fläche des ehemaligen Gaswerkes der Hanseatischen Energieversorgung Aktiengesellschaft (HEVAG – heute: E-Dis AG), zu entwickeln und einen Investor für diese Umnutzung zu gewinnen. Aufgrund der Vornutzung durch ein Gasunternehmen, welches über 100 Jahre Stadtgas auf dieser Fläche produzierte, ist der Boden und teilweise auch die vorhandenen Gebäude bzw. Gebäudereste kontaminiert. Diese Tatsache schreckte schließlich viele Investoren ab und mögliche Entwicklungen wurden nicht weiterverfolgt. Nun konnte mit der HD Investitions- und VerwaltungsGmbH ein entsprechender Investor gefunden werden, welcher sich den anzutreffenden Konflikten stellt und sich mit diesen auseinandersetzen möchte. Eine entsprechende Entwicklungskonzeption wurde der Hansestadt Wismar bereits vor dem Beschluss der Bürgerschaft der Hansestadt Wismar über die Einleitung des förmlichen Bauleitplanverfahrens vorgestellt und die Rahmenparameter wurden festgelegt. Zudem wurde ein städtebaulicher Vertrag zwischen Investor und plangebender Stadt - vor allem bzgl. der Regelungen zur Kostenübernahme für die Aufstellung der Bauleitplanung sowie alle hierfür notwendigen Gutachten und naturschutzrechtliche Ausgleichsmaßnahmen durch den Investor - geschlossen. Gemäß der Planungsabsicht der Stadt und des Investors soll die stadtnahe Fläche zukünftig durch Einzelhandel, einen Wohnmobilstellplatz, einen öffentlichen Parkplatz sowie durch Wohnbebauung genutzt werden. Das künftige Wohngebiet wird sich jedoch nicht auf dem ehemaligen HEVAG-Gelände befinden, sondern auf dem Gelände des derzeitigen Aldi-Marktes, welcher in das geplante Einkaufszentrum umsiedeln wird. Dieser Umstrukturierung stimmte der Grundstückseigentümer zu. Das unmittelbar an das ehemalige HEVAG-Gelände angrenzende „Drewes Wäldchen“ wurde ebenfalls in den räumlichen Geltungsbereich des Bebauungsplanes einbezogen und gemäß seiner tatsächlichen Nutzung und Prägung als Waldfläche zum Erhalt festgesetzt. In die 54. Änderung des Flächennutzungsplans wurde der Bereich hingegen nicht einbezogen, da keine Änderung vorgesehen ist.

Das ehemalige HEVAG-Gelände stellt derzeit einen städtebaulichen Missstand dar, welcher für das Image der Hansestadt Wismar nicht von Vorteil ist, jedoch über ein Entwicklungspotential verfügt. Die baulichen Anlagen wurden inzwischen abgebrochen und vollständig rückgebaut. Wie bereits erwähnt, wurde auf dem Areal allerdings über 100 Jahre lang Stadtgas produziert. Die Untergrundverhältnisse im Bereich des ehemaligen Gaswerkes der HEVAG wurden in der Vergangenheit mehrfach durch verschiedene Ingenieurbüros untersucht. Dabei wurden zum Teil extreme Bodenbelastungen nachgewiesen. Auch die chemischen Untersuchungen des Schichtenwassers ergaben im Bereich der höchsten Bodenbelastungen zum Teil extremhohe Werte. Eine entsprechende Bodensanierung ist selbstverständlich nicht nur aufwändig, sondern auch sehr kostenintensiv. Die Sanierungsarbeiten, die zwecks Wohnungsbaus anfallen würden,



wären jedoch noch deutlich aufwändiger und kostenintensiver als dies für eine gewerbliche Folgenutzung der Fall ist. Eine angestrebte großflächige Versiegelung der Böden wäre zudem im Wohngebiet nicht möglich bzw. würde die Qualität des Wohngebietes deutlich mindern. Somit ist festzustellen, dass eine Sanierung zwecks Wohnens für den Investor unter wirtschaftlichen Aspekten nicht durchführbar wäre und die Stadt die Entwicklung eines Wohngebietes auf dem derzeitigen Grundstück des Aldi-Marktes bevorzugt.

Durch die Nähe zur Innenstadt der Hansestadt Wismar bietet das Plangebiet sowohl für die Errichtung eines Einkaufszentrums als auch für geplante Wohnnutzung einen optimalen Standort, welchen sich die besagte Brachfläche zunutze macht. Aufgrund der Lage des Plangebietes sowie der unterschiedlichen geplanten Nutzungen ist von einer entsprechenden Nutzung des Areals durch Bewohner der Stadt, aber auch von Pendlern aus der Region auszugehen. Dies ist mitunter der Grund, warum die Hansestadt Wismar vorsieht im Plangebiet des Weiteren einen öffentlichen Parkplatz und einen Wohnmobilstellplatz zu errichten. Die Hansestadt Wismar reagiert mit dem geplanten Wohnmobilstellplatz auf die anhaltende Nachfrage nach Wohnmobilstellplätzen und die von Jahr für Jahr steigende Anzahl an Touristen. Der Urlaub mit dem Wohnmobil liegt voll im Trend und immer mehr Wohnmobilsten wollen Wismar und die gesamte Ostseeküste erkunden. Ziel der Errichtung des Wohnmobilstellplatzes ist es somit, einen zentrumsnahen Wohnmobilstellplatz zu errichten, um den Touristen der Hansestadt Wismar eine zentrale Übernachtungsmöglichkeit zu bieten und zugleich die Straßen und Parkplätze von der Vielzahl von Wohnmobilen im Sommer freizuhalten.

Die Bürgerschaft der Hansestadt Wismar hat in ihrer Sitzung am 30.11.2017 die Grundlage für die Entwicklung des Areals geschaffen und die Aufstellung des Bebauungsplanes 68/17 „Sondergebiet großflächiger Einzelhandel, Sondergebiet Wohnmobilpark, Sondergebiet öffentlicher Parkplatz und Wohngebiet am Drewes Wäldchen“ beschlossen. Die Bezeichnung des Bebauungsplanes wurde zwischenzeitlich auf die Bezeichnung „Sondergebiet Einkaufszentrum, Sondergebiet Wohnmobilstellplatz, öffentlicher Parkplatz, Mischgebiet und Wohngebiet am Drewes Wäldchen“ angepasst. Da die beabsichtigte Planung nicht mit den Darstellungen des rechtswirksamen Flächennutzungsplanes der Hansestadt Wismar übereinstimmt, ist gemäß Entwicklungsgebot, nachdem der Bebauungsplan aus dem Flächennutzungsplan zu entwickeln ist, die vorliegende 54. Änderung des rechtswirksamen Flächennutzungsplanes erforderlich. Dies soll im sogenannten Parallelverfahren erfolgen, weshalb in gleicher Sitzung der Bürgerschaft die Aufstellung der teilbereichsbezogenen 54. Änderung des Flächennutzungsplanes „Umwandlung von gewerblichen Bauflächen, Fläche für Ver- und Entsorgung, Grünfläche und Flächen für die Landwirtschaft in sonstige Sondergebiete mit den Zweckbestimmungen großflächiger Einzelhandel, Wohnmobilpark und öffentlicher Parkplatz, Wohnbaufläche und Grünfläche im Bereich Drewes Wäldchen“ beschlossen wurde. Auch die Bezeichnung der 54. Änderung des Flächennutzungsplanes hat sich zwischenzeitlich, entsprechend den tatsächlichen Planaussagen, geändert. Die neue und fortan verwendete Bezeichnung lautet „Umwandlung von gewerblichen Bauflächen, Fläche für Ver- und Entsorgung, Grünfläche und Flächen für die Landwirtschaft in sonstige Sondergebiete mit den Zweckbestimmungen Einkaufszentrum, Wohnmobilstellplatz und öffentlicher Parkplatz, gemischte Baufläche, Wohnbaufläche und Grünfläche im Bereich Drewes Wäldchen“. Des Weiteren wurde am 30.11.2017 von der Bürgerschaft der Hansestadt Wismar beschlossen, dass die Verwaltung der Hansestadt Wismar



die frühzeitige Öffentlichkeitsbeteiligung gemäß § 3 Abs. 1 BauGB sowie die frühzeitige Beteiligung der Behörden und sonstigen Träger öffentlicher Belange gemäß § 4 Abs. 1 BauGB durchführt. Die frühzeitige Beteiligung der Öffentlichkeit erfolgte alsdann im Zeitraum vom 30.04.2018 bis einschließlich 08.06.2018 und die frühzeitige Beteiligung der Behörden und sonstigen Trägern öffentlicher Belange im Zeitraum 02.08.2018 bis einschließlich 04.09.2018. Sowohl aus der Öffentlichkeit wie auch von Seiten der Behörden und Trägern öffentlicher Belange ging eine Vielzahl an Stellungnahmen ein, welche in die bauleitplanerische Abwägung eingestellt werden.

Seit der Durchführung der frühzeitigen Beteiligung ist die Planung gereift und einzelne wesentliche Belange wurden konkretisiert. Auch wenn das Leitziel des Aufstellungsbeschlusses – die Schaffung von Einzelhandelsflächen, Wohnraum, einem öffentlichen Parkplatz und einem Wohnmobilstellplatz – stets weiterverfolgt wurde, hat sich die Planung im weiteren Entwurfsverlauf doch augenscheinlich verändert. Die Veränderungen beziehen sich im Wesentlichen auf die nachfolgenden Themen / Gebiete; detaillierter wird auf die Entwicklung der Planung im 3. Kapitel „Städtebauliches Konzept“ eingegangen:

- Die Lage des Wohnmobilstellplatzes und des öffentlichen Parkplatzes wurden getauscht und der Geltungsbereich wurde im nördlichen Bereich reduziert;
- Die bestehende Kleingartenanlage mit der Bezeichnung „Im Wall“ wurde aus dem räumlichen Geltungsbereich des Bebauungsplanes entlassen. Im Flächennutzungsplan war diese jedoch ohnehin nicht aufgenommen;
- Die im Nordosten des Geltungsbereiches, entlang der Schweriner Straße, dargestellte gemischte Baufläche wurde um den Bereich des bisherigen sonstigen Sondergebietes (SO *) erweitert;
- Die Wohnbaufläche wurde in ihrer räumlichen Ausdehnung verkleinert und bezieht sich nun im Wesentlichen auf das Grundstück des derzeitigen Aldi-Marktes. Die entfallende Wohngebietsfläche wurde gem. ihrer tatsächlichen und heutigen Zweckbestimmung als Waldfläche dargestellt;

1.2 Lage des Plangebiets und räumlicher Geltungsbereich

Das Plangebiet der 54. Änderung des FNP befindet sich südlich der Altstadt der Hansestadt Wismar im Stadtteil „Wismar Süd“ und umfasst eine Fläche von ca. 8,2 ha.

Der räumliche Geltungsbereich der teilbereichsbezogenen Änderung des rechtswirksamen Flächennutzungsplans der Hansestadt Wismar betrifft die Flurstücke, wie diese in den räumlichen Geltungsbereich des Bebauungsplanes einbezogen wurden, abzüglich der Fläche des Drewes Wäldchen, der Straßenverkehrsflächen der Schweriner Straße und der Bürgermeister-Hauptstraße.

Die teilbereichsbezogene Änderung des Flächennutzungsplanes betrifft demnach die Grundstücke mit der amtlichen Katasterbezeichnung Gemarkung Wismar, Flur 1, Nr. 2556/6 (teilweise), 2557, 2558/3 (teilweise), 2559/3, 2580/3, 2636/3, 2636/21, 2636/23 (teilweise), 2636/60 (teilweise).

Der vorliegende Geltungsbereich der teilbereichsbezogenen Flächennutzungsplanänderung wird begrenzt durch:

- die Kleingartenanlage „Im Wall“ im Norden,

- die Schweriner Straße, sowie das Drewes Wäldchen im Osten,
- die Bürgermeister-Haupt-Straße im Süden
- den Sportplatz sowie die Kuhweide im Westen



Abbildung 1 Auszug aus dem amtlichen Liegenschaftskataster mit Eintragung der Grenze des räumlichen Geltungsbereiches der 54. Flächennutzungsplanänderung

1.3 Städtebauliche Prägung des Geltungsbereiches

Die Fläche des räumlichen Geltungsbereiches kann derzeit in unterschiedliche Nutzungen bzw. Strukturen unterteilt werden. Im Süden des Plangebietes befindet sich ein Aldi-Lebensmittelmart, welcher über die Bürgermeister-Haupt-Straße erschlossen wird. Dieser ist im Norden und im Osten von Waldflächen umgeben.

Der mittig im Geltungsbereich liegende Bereich (südlich der angrenzenden Kleingartenanlage) wurde über 100 Jahre durch die Hanseatische Energieversorgung Aktiengesellschaft (HEVAG) zur Produktion von Stadtgas genutzt und war demnach, zumindest zum Teil bereits baulich vorgeprägt. Die ehemaligen Gebäude sind mittlerweile fast vollständig abgebrochen. Lediglich ein denkmalgeschütztes Gebäude, ein ehem. Bürogebäude und Wohnhaus an der Schweriner Straße ist noch vollständig erhalten und die Fundamentreste der ehemaligen Gebäude sind noch zu erkennen. Das unter Denkmalschutz stehende Gebäude Schweriner Straße 17 und dessen Freibereich wurden in den Geltungsbereich des Bebauungsplanes aufgenommen und



als Mischgebiet (MI 2) festgesetzt. Der rechtswirksame Flächennutzungsplan stellt den Bereich des Baudenkmals aktuell als gewerbliche Baufläche und den nördlich davon gelegenen Bereich als Grünfläche dar, obwohl auch hier bereits Bebauung vorhanden ist. Fortan wird für diesen Bereich eine gemischte Baufläche dargestellt. Somit sind hier die Nutzungen planungsrechtlich zulässig, welche Rücksicht auf den überlieferten Bestand des Baudenkmals nehmen. Begründet wird die Aufnahme des nördlich des Baudenkmals gelegenen Grundstücks Schweriner Str. 15 (im Bebauungsplan festgesetzt als MI 1) in den Geltungsbereich des Bebauungsplanes und somit auch in die 54. Änderung des Flächennutzungsplanes damit, dass die derzeitige verkehrliche Erschließung des Baugrundstücks mit Umbau der Schweriner Straße nicht mehr wie gehabt von der Schweriner Straße aus direkt erfolgen wird, sondern die Zufahrt über das vorgesehene Sondergebiet Einkaufszentrum erfolgen wird. Das Grundstück Schweriner Straße 15 ist bereits großflächig versiegelt und mit hochbaulichen Anlagen (Wohn- und Geschäftshaus), Stellplätzen und Unterstellplätzen für Kraftfahrzeuge bebaut.

Im Westen des Abschnittes der gemischten Baufläche der Schweriner Straße 15 grenzt ein Teil der Kleingartenanlage „Im Wall“ an, welche über eine Fußwegeverbindung mit der Innenstadt verbunden ist. Noch im Vorentwurf des Bebauungsplanes war dieser Bereich der Kleingartenanlage in den räumlichen Geltungsbereich des Bebauungsplanes integriert, da die Überlegung bestand, den damals noch im Westen an die Kleingartenanlage vorgesehenen Wohnmobilstellplatz fußläufig an die Wegeverbindung der Kleingartenanlage anzubinden und damit die fußläufige Verbindung in die Innenstadt herzustellen. Inzwischen wurde die Lage des Wohnmobilstellplatzes jedoch mit der ursprünglich vorgesehenen Lage des öffentlichen Parkplatzes getauscht und die Anbindung an die Kleingartenanlage wurde nicht weiterverfolgt. Dies u.a. deshalb, da nicht der gesamte Besucherverkehr durch die Kleingartenanlage geleitet werden soll. Stattdessen hat die Hansestadt Wismar sich dafür ausgesprochen, eine Fuß- und Radwegeverbindung zu schaffen, welche unmittelbar südlich der Kleingartenanlage verläuft und an die Schweriner Straße anschließt. Die Planzeichnung des Bebauungsplanes berücksichtigt diese Planungsabsicht bereits. Der westlich der Kleingartenanlage liegende Bereich ist hingegen wieder Teil des Geltungsbereiches. Hier befinden sich noch einige Fundamentreste der Gebäude der ehemaligen HEVAG, welche durch eine Waldfläche umgeben sind und so von der angrenzenden „Kuhweide“ abgegrenzt werden. In diesem Bereich ist die Anlage eines öffentlichen Parkplatzes vorgesehen.

Im Westen des Geltungsbereiches befindet sich derzeit ein Hundeübungsplatz, welcher allerdings durch die vorliegende Bauleitplanung und mit dem Planungsziel „Wohnmobilstellplatz“ überplant wird. Mit Schreiben vom 23.12.2019 wurden dem Hundesportverein die Nutzung des Hundesportplatzes entzogen. Eine Verlegung des Vereins auf eine Ersatzfläche ist vorgesehen. Die Hansestadt Wismar ist um eine baldige Lösung bemüht, auch wenn eine Nachfolgefläche noch nicht bestimmt werden konnte. Die Erschließung des Hundeübungsplatzes erfolgte bisher über die Schweriner Straße, entlang der südlichen Grenze der bestehenden Kleingartenanlage. Aufgrund des Planungszieles soll diese Erschließungsmöglichkeit zukünftig wegfallen. Die Nutzer des geplanten öffentlichen Parkplatzes sowie des vorgesehenen Wohnmobilstellplatzes sollen stattdessen über eine neu auszubildende Straßenverkehrsfläche an ihr Ziel gelangen, welche an die Bürgermeister-Haupt-Straße angebunden wird.



Abbildung 2: Luftbild mit grober Eintragung des räumlichen Geltungsbereiches

Quelle: Google Maps; Bilder © 2018, Google, Kartendaten © 2018 GeoBasis-DE/BKG (©2009), Google

Das Umfeld des Geltungsbereiches wird ebenfalls durch verschiedene Strukturen und Nutzungen geprägt. Während sich nördlich der gemischten Baufläche überwiegend Wohnbebauung befindet, grenzt westlich hiervon die bereits erwähnte Kleingartenanlage an. Nördlich des geplanten öffentlichen Parkplatzes befindet sich ein Bereich, welcher als Wald anzusehen ist. Von hier aus betrachtet in nordwestliche bis südwestliche Richtung schließt die freie Flur an. Die Biotoperfassung stuft diesen Bereich als Schilfröhricht ein. Wiederum südlich des Röhrichts und damit westlich des geplanten Wohngebietes gliedern sich Sportplätze an. Im Osten befindet sich das Drewes Wäldchen, welches in den räumlichen Geltungsbereich des Bebauungsplanes aufgenommen wurde und gem. der Festsetzung zu erhalten ist. In die 54. Änderung des Flächennutzungsplanes ist dieser Waldbereich hingegen nicht aufzunehmen, da der Flächennutzungsplan diesen Bereich bereits als Wald darstellt und es somit zu keiner Veränderung kommt. Im Osten des Drewes Wäldchens und im Süden des Plangebietes, jenseits der Schweriner Straße bzw. der Bürgermeister-Haupt-Straße, schließt Bebauung der Hansestadt Wismar mit Einzelhäusern, Doppelhäusern sowie auch kleineren Reihenhäusern an. Als Nutzungen befinden sich im Osten ein Kino, Einkaufsmöglichkeiten sowie eine Tankstelle. Weiter südlich hiervon befinden sich Wohngebäude, was ebenfalls für den städtebaulichen Abschnitt südlich der Bürgermeister-Haupt-Straße zutrifft.










-  Öffentlicher Parkplatz „Dahlmannstraße“
-  Dauerkleingärten „Im Wall“
-  Gesetzlich geschütztes Biotop
-  Sportplätze
-  Waldbereich
-  Derzeitige Fußwegeverbindungen
-  Geltungsbereich des Bebauungsplanes

Abbildung 3: Luftbild mit Umgebungsnutzungen
Quelle: Google Maps; Bilder © 2018,
Google, Kartendaten © 2018 GeoBasis-DE/BKG
(©2009), Google

2 Übergeordnete und örtliche Planungen / planungsrechtliche Situation

2.1 Landesentwicklungsprogramm

Im Landesraumentwicklungsprogramm Mecklenburg-Vorpommern (LEP M-V) vom 27.05.2016, wirksam mit seiner Bekanntmachung vom 08.06.2016, werden Ziele der Landesplanung und Raumentwicklung vorgegeben.



Die Hansestadt Wismar wird im LEP M-V als Mittelzentrum sowie als Kernstadt im Stadt-Umland-Raum Wismar ausgewiesen. Mittelzentren nehmen zum Beispiel bei der gewerblichen Wirtschaft oberzentrale Funktionen wahr (vgl. LEP M-V 2016; S. 29).

Da die Planungsabsicht die Ansiedlung eines Einkaufszentrums mit großflächigem Einzelhandel vorsieht, entspricht diese somit den Zielen des Landesraumentwicklungsprogramms Mecklenburg-Vorpommern.

2.2 Regionales Raumentwicklungsprogramm

Das Regionale Raumentwicklungsprogramm Westmecklenburg (RREP WM 2011) unterstützt für die Region Westmecklenburg die Ziele der Landesplanung und Raumentwicklung.

Auch im RREP WM wird die Hansestadt Wismar als Mittelzentrum und Kernstadt im Stadt-Umland-Raum Wismar ausgewiesen.

Gemäß RREP WM sollen Mittelzentren als Standorte für die Versorgung ihrer Bevölkerung mit Gütern und Dienstleistungen des gehobenen Bedarfs sowie als Einkaufszentren des gehobenen Bedarfs gestärkt und weiterentwickelt werden. Hierzu wurde speziell für die Hansestadt Wismar folgendes Ziel der Raumordnung im RREP WM formuliert: „In der Hansestadt Wismar sind die oberzentralen Teilfunktionen als landesweit bedeutsamer Wirtschafts- und Handelsstandort, als See- und Hafenstadt und als Hochschulstandort zu sichern und zu entwickeln“ (3.2.1 (5) RREP WM). Grund hierfür ist, dass sich die Hansestadt Wismar in Größe und Bedeutung als Wirtschafts-, Handels-, Hochschul- und Kulturstandort deutlich von anderen Mittelzentren des Landes abhebt und deshalb die oberzentralen Teilfunktionen insbesondere hier weiter zu stärken sind.

Da durch die vorliegende Bauleitplanung überwiegend erschlossene, ehemals gewerblich genutzte bauliche Anlagen und Flächen umgenutzt werden sollen, wird dem Ziel, diese Nutzungen vor allem auch in den Ortskernen den Vorrang zu geben, Rechnung getragen (vgl. Begründung zu Ziel 4.1 (2) RREP WM).

Im Regionalen Raumentwicklungsprogramm Westmecklenburg (2011) des Regionalen Planungsverbandes Westmecklenburg liegt der Geltungsbereich des Bebauungsplanes und der 54. Änderung des Flächennutzungsplanes innerhalb eines „Tourismusraums / Tourismusedentwicklungsraums“, eines „Vorbehaltsgebietes Landwirtschaft“ sowie eines „Vorbehaltsgebietes Hochwasserschutz“.

Hinsichtlich von großflächigen Einzelhandelsvorhaben werden im RREP WM auch verbindliche Ziele genannt. Hier ist vor allem das Konzentrations-, Kongruenz- und Integrationsgebot zu nennen.

1. Konzentrationsgebot

Das Konzentrationsgebot besagt, dass großflächige Einzelhandelsvorhaben grundsätzlich nur in Zentralen Orten zulässig sind. Großflächige Einzelhandelsvorhaben mit einer Geschossfläche von über 5.000 m² dürfen zudem nur in ausgewählten Städten angesiedelt werden – hierzu gehört auch die Hansestadt Wismar.



Die Hansestadt Wismar ist als Mittelzentrum (mit oberzentraler Teilfunktion) als landesweit bedeutsamer Wirtschafts- und Handelsstandort ausgewiesen. **Das Konzentrationsgebot wird somit erfüllt.**

2. Kongruenzgebot

Das Kongruenzgebot besagt, dass Neuansiedlungen der Größe und Versorgungsfunktion des zentralen Ortes und seines Einzugsbereiches sowie dessen regionalspezifischen Kaufkraftpotenzials anzupassen sind.

Zunächst ist zu untersuchen, ob die Zweckbestimmung des Vorhabens der Versorgungsfunktion des Zentralen Ortes entspricht. Gemäß Landesentwicklungsplan (LEP 2016) haben Mittelzentren in Mecklenburg-Vorpommern die Aufgabe, für die Bevölkerung ihrer Mittelbereiche Einrichtungen des gehobenen Bedarfs vorzuhalten. Zum gehobenen Bedarf zählen gemäß LEP 2016 neben der Nahversorgung auch Einzelhandelsbetriebe des mittelfristigen Bedarfs. Mit dem Angebotsschwerpunkt im kurzfristigen Bedarf (insb. Nahrungs- und Genussmittel, Drogeriewaren) und ergänzenden Fachmarktbausteinen des mittel- und langfristigen Bedarfs, also ergänzenden und im Umfang limitierten Sortimenten aus den Bereichen Bekleidung / Schuhe / Sport, Elektrowaren sowie Haushaltswaren / Glas / Porzellan / Keramik etc., ist das Vorhaben für ein Mittelzentrum angemessen. **Die Art und Zweckbestimmung des Vorhabens entsprechen den Vorgaben des Kongruenzgebotes.**

3. Integrationsgebot

Das Integrationsgebot besagt, dass großflächige Einzelhandelsvorhaben mit zentrenrelevanten Kernsortimenten nur an städtebaulich integrierten Standorten zulässig sind. Bei Standortentwicklungen außerhalb der Innenstadt oder zentralen Versorgungsbereichen muss nachgewiesen werden, dass diese Ansiedlungen die Funktionsentwicklung und Attraktivität der Innenstadt oder anderer zentraler Versorgungsbereiche nicht gefährden.

Das geplante Einkaufszentrum in Wismar stellt einen städtebaulich integrierten Standort südlich der Altstadt dar, der an die im Einzelhandelskonzept 2012 definierte Hauptlage der Innenstadt anschließt. Der Standort ist im regionalen Einzelhandelskonzept bereits als perspektivischer zentraler Versorgungsbereich sowie Innenstadt-Ergänzungsstandort mit überörtlicher Bedeutung dargestellt. Somit ist der Standort Teil eines planerischen Gesamtkonzeptes. Auch die siedlungsstrukturelle Anbindung des Standortes an Wohnnutzungen ist vorhanden und wird zukünftig weiter verbessert, da im Rahmen der Projektplanung bzw. der Nachnutzung des Aldi-Standortes weitere Wohneinheiten unmittelbar südlich des Standortes entstehen werden. Fuß- und Radwegeverbindungen sowie eine Bushaltestelle sind ebenfalls vorhanden bzw. werden sogar ausgebaut. **Das Integrationsgebot wird daher eingehalten.**

Abschließend bleibt anzumerken, dass im Zuge zur Bauleitplanung bereits eine Vielzahl an Gesprächen mit der Landesplanung und Fachgutachtern, speziell hinsichtlich des geplanten großflächigen Einzelhandels und der geplanten Sortimente, geführt wurden. Schließlich soll sichergestellt werden, dass sich durch die Umsetzung der Planung keine negativen Auswirkungen auf die vorhandenen Zentrenstrukturen sowie die Innenstadt der Hansestadt Wismar ergeben. Somit wird eine Potenzial- und Auswirkungsanalyse Bestandteil des Bebauungsplanes werden, die konkret ermittelt, welche Sortimente und Warengruppen am vorgesehenen Einzelhandelsstandort verträglich sind und welche nicht.

2.3 Vorbereitende Bauleitplanung: rechtswirksamer Flächennutzungsplan

Der rechtswirksame Flächennutzungsplan der Hansestadt Wismar stellt die Fläche zum Teil als „Gewerbliche Baufläche“, als „Grünfläche“, als „Fläche für die Landwirtschaft“, sowie als „Fläche für die Ver- und Entsorgung“ dar. Diese Darstellungen entsprechen nicht in allen Bereichen der Planungsabsicht der Stadt zur Entwicklung des Areals.

Da gemäß dem Entwicklungsgebot des § 8 Abs. 2 BauGB ein Bebauungsplan aus dem Flächennutzungsplan zu entwickeln ist, wird die vorliegende 54. Änderung des Flächennutzungsplanes im Parallelverfahren nach § 8 Abs. 3 BauGB erforderlich. Das Änderungsverfahren zum vorliegenden Flächennutzungsplan sollte vor dem Satzungsbeschluss des Bebauungsplanes abgeschlossen sein, um dem Entwicklungsgebot des § 8 Abs. 2 BauGB gerecht zu werden.

Die nachfolgende Abbildung 4 (links) zeigt einen Ausschnitt des derzeit rechtswirksamen Flächennutzungsplanes der Hansestadt Wismar, in dem der räumliche Geltungsbereich gekennzeichnet wurde, wie dieser zum Aufstellungsbeschluss festgelegt wurde. Abbildung 4 (rechts) stellt die zum Zeitpunkt des Aufstellungsbeschlusses beabsichtigte Art der Bodennutzung innerhalb des festgelegten räumlichen Geltungsbereichs dar. Die Planung sah vor, dass die südwestlich liegende, im rechtswirksamen Flächennutzungsplan als „Gewerbliche Baufläche“ dargestellte Fläche (Bereich des Aldi-Marktes) fortan als „Wohnbaufläche“ dargestellt wird und die Wohnbaufläche zudem um die östlich davon liegende „Fläche für die Landwirtschaft“ vergrößert werden. Die nördlich liegende „Gewerbliche Baufläche“ und die „Fläche für die Ver- und Entsorgung“ (beides ehem. HEVAG-Gelände) sowie die nördlich und westlich angrenzende „Fläche für die Landwirtschaft“ sollte mit der Zielsetzung der Darstellung eines „Sonstiges Sondergebietes“ mit den Zweckbestimmungen großflächiger Einzelhandel, Wohnmobilstellplatz und öffentlicher Parkplatz überplant werden. Eine Unterteilung der Bereiche für die drei Zweckbestimmungen war zum Zeitpunkt des Aufstellungsbeschlusses noch nicht vorgesehen bzw. noch nicht berücksichtigt. Die Planung sah vor, dass das nördlich gelegene Sondergebiet durch einen großzügigen Grünstreifen baulich von der vorgesehenen Wohnbaufläche abgetrennt wird.

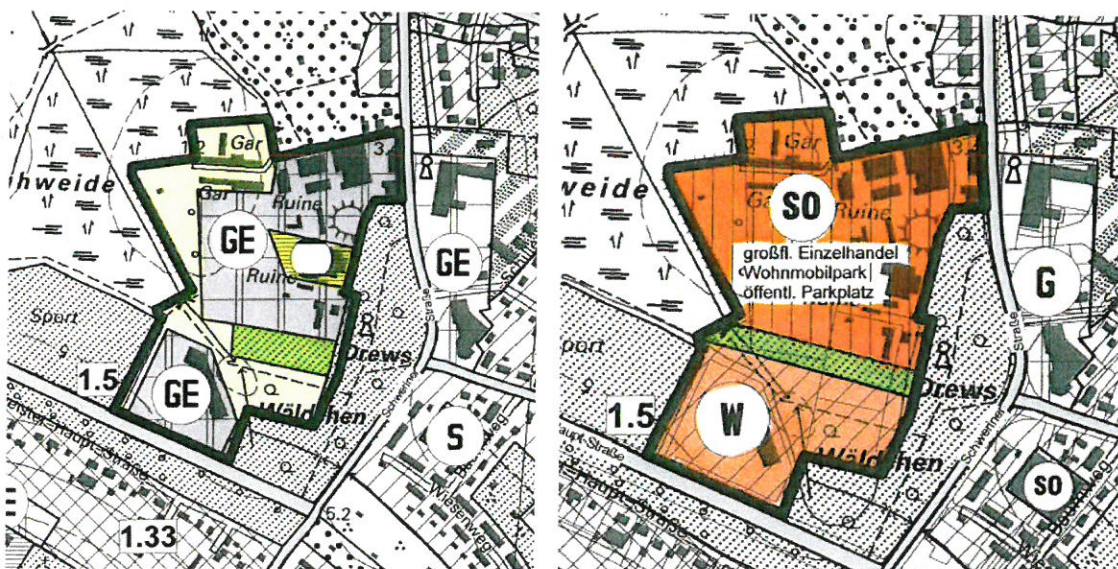


Abbildung 4: Auszug aus dem Aufstellungsbeschluss zur 54. Änderung des Flächennutzungsplanes, mit Eintragung der derzeitigen Darstellungen des rechtswirksamen Flächennutzungsplanes (links) sowie mit erforderlichen Änderungen (rechts).

Wie einleitend in Kapitel 1.1 „Anlass und Planungserfordernis“ dargestellt, wurde die Planung der Gebietsausweisungen auch in der weiteren Entwurfsplanung weitestgehend beibehalten. Die räumliche Ausdehnung des Wohngebietes wurde jedoch deutlich reduziert und der reduzierte Bereich gemäß seiner tatsächlichen Art und Weiße als Wald gesichert, der nordöstliche Bereich des vorgesehenen Sonstigen Sondergebietes soll nun als gemischte Baufläche dargestellt werden und der räumliche Geltungsbereich wurde entsprechend der aktuellen Planvorstellung korrigiert. Um die Baufläche des WA und der Sonstigen Sondergebiete öffentlicher Parkplatz und Wohnmobilstellplatz wurden 5,00 m breite Grünflächen dargestellt. Hier soll eine Hecke zur Ortsrandeingrünung angelegt werden. Im Nordwesten des Geltungsbereiches wurde zudem eine Ausgleichsfläche (T-Linienfläche) dargestellt. Die hier vorhandenen Gehölze sollen erhalten werden und die Fläche der Sukzession überlassen werden. Eine konkrete Festsetzung erfolgt auf Ebene der verbindlichen Bauleitplanung. Die aktualisierte Darstellung der 54. Änderung des Flächennutzungsplanes „Umwandlung von gewerblichen Bauflächen, Fläche für Ver- und Entsorgung, Grünfläche und Flächen für die Landwirtschaft in sonstige Sondergebiete mit den Zweckbestimmungen Einkaufszentrum, Wohnmobilstellplatz und öffentlicher Parkplatz, gemischte Baufläche, Wohnbaufläche und Grünfläche im Bereich Drewes Wäldchen“ ist der nachfolgenden Abbildung 5 zu entnehmen.

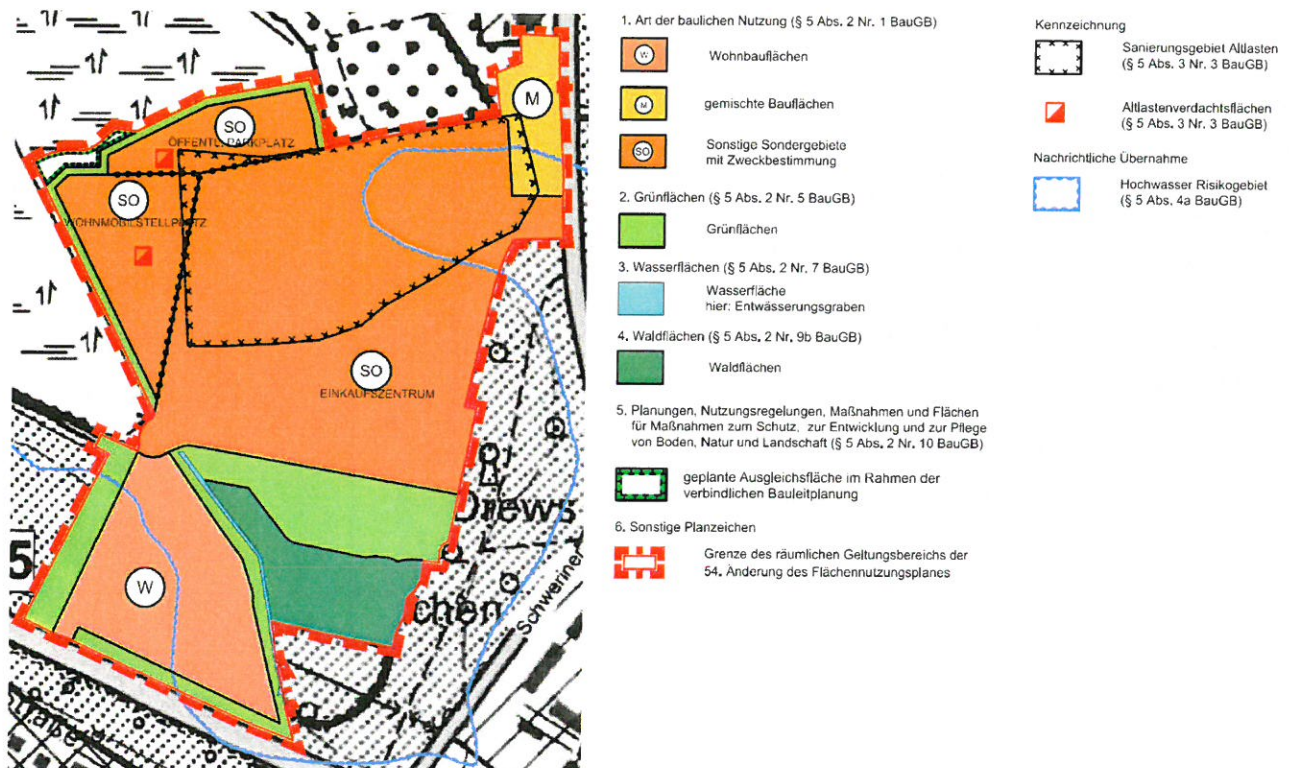


Abbildung 5: Auszug aus der Entwurfsplanung zur 54. Änderung des Flächennutzungsplanes.

2.4 Verbindliche Bauleitplanung: rechtswirksame Bebauungspläne

Für das südwestlich liegende Flurstück 2636/31 besteht ein Vorhaben- und Erschließungsplan (VEP) mit der Bezeichnung „Discounter-Markt – Am Drewes Wäldchen“. Der VEP trat im Jahr 2006 in Kraft und regelt seitdem die planungsrechtlichen Zulässigkeiten auf dem heutigen

Grundstück des Aldi-Marktes. Der VEP wird mit Umsetzung des Bebauungsplanes 68/17 überplant und anstelle der heutigen Festsetzung der Art der baulichen Nutzung (Gewerbegebiet) wird für diesen Bereich „Allgemeines Wohngebiet“ i. S. d. § 4 Baunutzungsverordnung (BauNVO) festgesetzt. Mit Inkrafttreten des Bebauungsplanes Nr. 68/17 tritt der VEP „Discounter-Markt – Am Drewes Wäldchen“ außer Kraft, auch wenn dieser nicht in einem selbstständigen Verfahren förmlich aufgehoben wird. Ein solch selbstständiges Verfahren müsste den Anforderungen des § 1 Abs. 8 BauGB genügen. Im VEP des Discountmarktes wurden neben den überbaubaren Grundstücksflächen und den Stellplatzflächen u.a. Maßnahmen zum Anpflanzen von Gehölzen und Einzelbäumen sowie die Anlage von Grünflächen angeordnet. Mit Umsetzung des Bebauungsplanes 68/17 können nicht all diese Pflanzanordnungen erhalten bleiben. Im Zuge der Eingriffsermittlung ist für diesen Bereich der planungsrechtliche Zustand zu berücksichtigen.

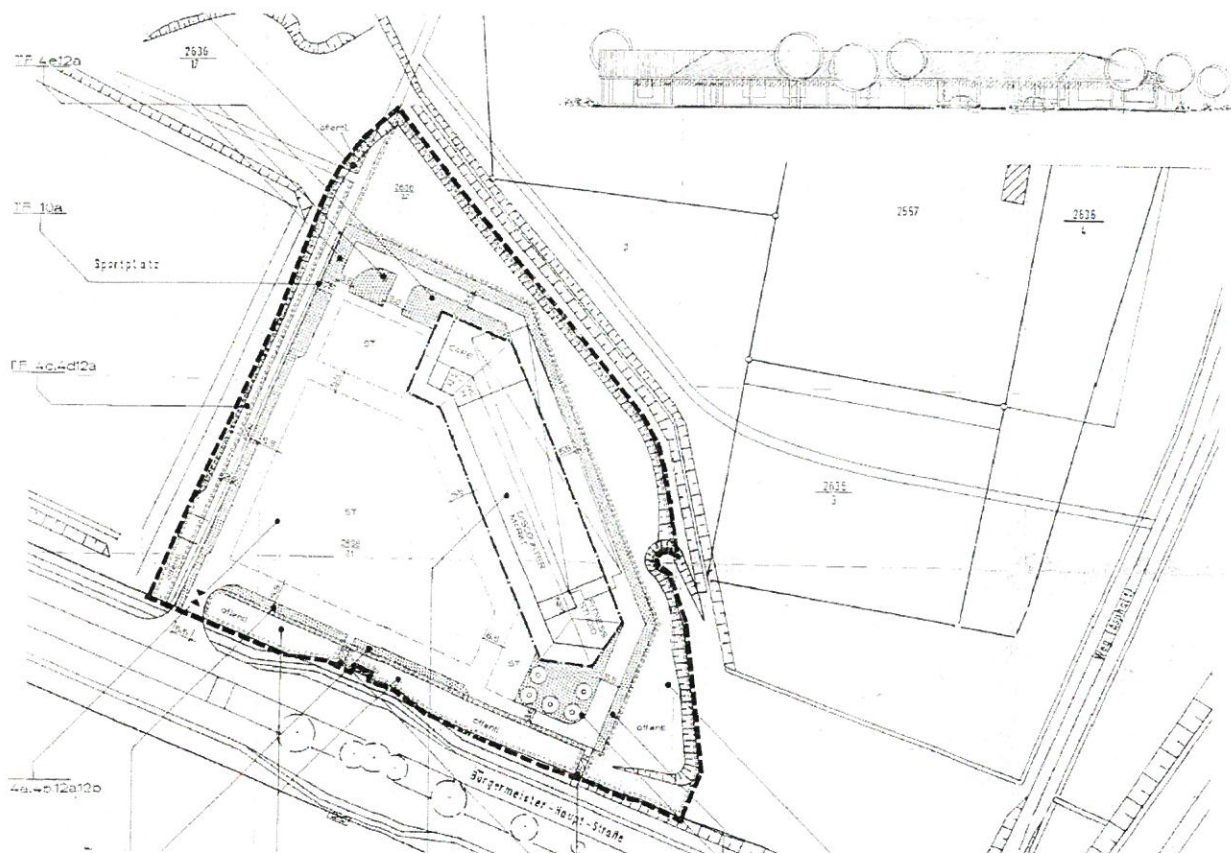


Abbildung 6: Vorhaben- und Erschließungsplan mit der Bezeichnung „Discounter-Markt – Am Drewes Wäldchen“ aus dem Jahre 2006

Die sonstigen im Plangeltungsbereich integrierten Flächen sind derzeit teilweise als ungeplanter Innenbereich und teilweise als Außenbereich anzusehen. Ein Bebauungsplan existiert für diese Bereiche somit nicht. Die betroffenen Bereiche werden planungsrechtlich nach § 34 Baugesetzbuch (BauGB) - und damit nach der Eigenart der näheren Umgebung - oder nach § 35 BauGB (Außenbereich) beurteilt. Bauvorhaben nach § 34 BauGB setzen voraus, dass sie sich innerhalb der im Zusammenhang bebauten Ortslage befinden und sich nach ihrer Art und dem Maß der baulichen Nutzung, der Bauweise und der Grundfläche, die überbaut werden soll, in die Eigenart



der näheren Umgebung einfügen. Die unmittelbaren gesetzesabhängigen Genehmigungstatbestände des § 34 BauGB stellen in der Praxis somit stets einen Kompromiss zwischen dem Prinzip der Planmäßigkeit, nach dem die bauliche und sonstige Nutzung der Grundstücke grundsätzlich durch Bauleitpläne vorzubereiten und zu leiten ist (§ 1 Abs. 1 BauGB), und dem verfassungsrechtlichen Grundsatz der Baufreiheit dar. Eine Bebauung des ehemaligen HEVAG-Geländes, unter Anwendung des § 34 BauGB, ist jedoch zumindest in den der Schweriner Straße abgewendeten Bereichen nicht möglich, da aufgrund der hier fehlenden Bebauung ein Beurteilungsmaßstab des „Einfügens“ der baulichen Anlagen fehlt und die städtebauliche Entwicklung und Ordnung nicht gewährleistet wäre. Eine Beurteilung nach § 34 BauGB wäre wohl lediglich angrenzend an das Baudenkmal an der Schweriner Straße möglich. Die rückwärtigen Bereiche - insb. im Bereich des derzeitigen Hundeübungsplatzes und des geplanten öffentlichen Parkplatzes kommt § 35 BauGB zur Anwendung und eine Bebauung dieser Bereiche wäre nicht zulässig. Somit hat sich die Hansestadt Wismar, in Abstimmung mit dem Entwickler des Areals, darauf verständigt, einen Bebauungsplan aufzustellen, welcher bauplanungsrechtliche Voraussetzung vor die vorgesehene Bebauung / Entwicklung schafft.

2.5 Regionales Einzelhandelskonzept und Wirkungsanalyse

Das regionale Einzelhandelskonzept wurde im Dezember 2012 für den Stadt-Umland-Raum (SUR) Wismar im Auftrag des Regionalen Planungsverbandes Westmecklenburg durch das Planungsbüro „Junker + Kruse, Stadtforschung Planung“ aufgestellt.

Das regionale Einzelhandelskonzept dient zum einen der Erfassung und Analyse der Angebots- und Nachfrageseite und soll bestehende und künftige großflächige Einzelhandelsvorhaben an die ihrer Versorgungsfunktion entsprechenden Standorte lenken, um negative Auswirkungen auf die vorhandene Zentrenstrukturen sowie die Innenstadt der Hansestadt Wismar zu vermeiden.

Zum anderen dient das Konzept aber auch als Bewertungsgrundlage für aktuelle Planvorhaben und soll Entwicklungsperspektiven und erforderliche Handlungsnotwendigkeiten aufzeigen. Es stellt eine Hilfe für regional- und stadtentwicklungspolitische Grundsatzentscheidungen dar, um frühzeitig mögliche Auswirkungen von Standortentscheidungen auf die Versorgungsstrukturen des SUR Wismar einschätzen zu können.

Basierend auf grundlegenden statistischen Erhebungen zum Einzelhandel, wie zum Beispiel von Verflechtungs- und Einzugsbereichen, Angebots- und Nachfragestrukturen und Kaufkraftströmen, sollen Entwicklungsziele und Entwicklungsgrundsätze formuliert werden.

Das Gutachten bilanzierte zum Zeitpunkt seiner Erstellung für Wismar eine Verkaufsfläche von insgesamt ca. 123.100 m², welche sich auf 437 Einzelhandelsbetriebe aufteilte. Dies ergab eine durchschnittliche Verkaufsfläche von ca. 280 m² pro Betrieb.

Der geplante Standort des Einkaufszentrums wird im regionalen Einzelhandelskonzept für den SUR Wismar bereits als Ergänzungsstandort für nicht-zentrenrelevanten Einzelhandel aufgeführt. Hierbei wurde bereits eine Verlagerung des südlich liegenden Aldi-Marktes, sowie des östlich vom Geltungsbereich angesiedelten Edeka-Marktes in das Plangebiet (Darstellungsbe- reich SO Einkaufszentrum) mitberücksichtigt.



Da allerdings im Wesentlichen die Ansiedelung von zentrenrelevantem Einzelhandel geplant ist und das regionale Einzelhandelskonzept nicht mehr auf dem aktuellsten Stand ist, wurde das Büro „Junker + Kruse, Stadtforschung Planung“ mit der Erarbeitung einer städtebaulichen Wirkungsanalyse der geplanten Realisierung des Einkaufszentrums / Fachmarktzentrams auf dem ehemaligen HEVAG-Gelände – unter besonderer Berücksichtigung der zu erwartenden Auswirkungen i. S. d. § 11 Abs. 3 BauNVO auf zentrale Versorgungsbereiche und Versorgungsstrukturen – beauftragt. Die städtebauliche Wirkungsanalyse von November 2018 für die Revitalisierung des ehemaligen HEVAG-Geländes, mit dem Zweck der Errichtung eines Einkaufs- / Fachmarktzentrams, benennt als Ergebnis der Untersuchung einen Pool an Warengruppen und Sortimenten – unter Angabe der jeweils maximal zulässigen Verkaufsfläche –, dem sowohl kommunal als auch regional eine Verträglichkeit nachgewiesen werden konnte. Der Pool sieht eine Verkaufsfläche von 12.000 m² vor. Allerdings wird empfohlen, für den Standort am Drewes Wäldchen eine Begrenzung auf 10.000 m² Verkaufsfläche vorzusehen. Somit würde dem späteren Betreiber des Einkaufszentrums ein gewisser Spielraum verbleiben, um auf veränderte Marktverhältnisse oder eine veränderte Nachfrage reagieren zu können.

Mit Durchsicht des Endberichtes der städtebaulichen Wirkungsanalyse von Junker + Kruse stellte die Hansestadt Wismar fest, dass das Gutachten lediglich die seitens des Vorhabenstellers vorgelegte Betreiberliste bewertet. Die geplanten Verkaufsflächen bzw. Sortimente wurden darin teilweise ohne Prüfung der zu erwartenden Auswirkungen abgelehnt. Die ursprünglich geforderte Ableitung von Flächenpotenzialen für den Standort auf Basis der Analyse von Defiziten und Entwicklungspotenzialen als Ergebnis einer gesamtstädtischen Analyse hat nicht stattgefunden. Hierüber war sich die Hansestadt Wismar mit dem Vorhabensteller und dem Schweriner Ministerium für Energie, Infrastruktur und Digitalisierung einig. Aus diesem Grunde wurde das Fachbüro GMA, Gesellschaft für Markt- und Absatzforschung aus Hamburg, seitens der Hansestadt Wismar mit der Erarbeitung einer Potenzial- und Auswirkungsanalyse zum HEVAG-Gelände beauftragt, die alle Nutzungsbausteine gemäß aktuellem Planungsstand sortimentsbezogen und sachgerecht berücksichtigt und auch im Zweifelsfall einer richterlichen Überprüfung standhalten kann.

An die GMA wurde seitens der Hansestadt Wismar das städtebauliche Ziel herangetragen, den Standortbereich als einen ergänzenden Nahversorgungs- und Fachmarktstandort zur Wismarer Altstadt zu etablieren und zeitgemäße Fachmärkte in einer integrierten Lage anzusiedeln, da die historische Altstadt Wismar kaum Flächenpotenziale für derartige Ansiedlungen bietet. Das Einkaufs- / Fachmarktzentrum soll daher als nachhaltig funktionierender Handelsstandort eine ergänzende Funktion zur Altstadt übernehmen, städtebaulich aufgewertet werden und nicht innenstadtschädlich sein. Gemäß dem regionalem Einzelhandelskonzept (REHK) für den Stadt-Umland-Raum (SUR) Wismar von 2012 soll der Planbereich am Drewes Wäldchen als Teil des perspektivischen bipolaren Nahversorgungszentrums Hansehof entwickelt werden. Das bestehende Nahversorgungszentrum mit Namen Hansehof soll dabei um das Plangegegenständige Einkaufs- / Fachmarktzentrum ergänzt werden.

Für die Umsetzung des Vorhabens ist das plangegegenständige Bauleitplanverfahren, insbesondere aber die verbindliche Bauleitplanung erforderlich. Diese – also der Bebauungsplan – hat den Vertriebstypen (z.B. Vollsortimente, Discounter) bzw. sortimentspezifischen zentrenverträglichen Verkaufsflächenspielraum der Planung verbindlich zu bestimmen. Das Gutachten der



GMA wurde daher so aufgebaut, dass eine Beurteilung der möglichen städtebaulicher Auswirkungen des Vorhabens nach den Kriterien der Landesplanung in Mecklenburg-Vorpommern und den Vorgaben des § 11 Abs. 3 BauNVO ermöglicht wird und es als Begründung zum Bauleitplanverfahren verwendet werden kann. Es erfolgte eine sehr detaillierte Analyse von Stärken und Schwächen der Einzelhandelsstruktur in Wismar und eine entsprechende Standortbewertung. Die Standortbewertung kommt zu dem Ergebnis, dass der städtebaulich integrierte Standort zur Ergänzung und Modernisierung des flächenseitig veralteten zentralen Versorgungsbereichs Nahversorgungszentrum Hansehof prädestiniert ist und ist daher im regionalen Einzelhandelskonzept bereits als perspektivischer zentraler Versorgungsbereich sowie Innenstadt-Ergänzungsstandort mit überörtlicher Bedeutung dargestellt wurde. Synergien mit der Altstadt bestehen bereits heute und werden mit Umsetzung der Bauleitplanung, insb. durch die vorgesehene Schaffung von Parkplätzen, Wohnmobilstellplätzen und Beherbergungsgewerben weiter verstärkt. Sehr detailliert getrachtet die GMA in ihrem Gutachten auch die Angebots- und Nachfragesituation, die potenziellen Einzugsgebiete, die Bevölkerungsentwicklung, die Kaufkraft und die Wettbewerbssituation im Untersuchungsraum.

Die GMA kommt zu der abschließenden Beurteilung, dass die vorgesehene Fachmarktstruktur zur Erreichung der Entwicklungsziele der Hansestadt Wismar für das Nahversorgungszentrum Am Drewes Wäldchen prädestiniert scheint. Das Fundament eines nachhaltigen, leistungsfähigen Nahversorgungszentrums sollten die modernen Nahversorgungsbetriebe darstellen, hier insbesondere Supermarkt, Discounter und Drogeriemarkt sowie weitere kleinteilige Betriebe, etwa Apotheke oder Lebensmittelhandwerk (Bäckerei, Fleischerei) sind optional vorstellbar. Bei den ergänzenden Fachmarktbausteinen sollte eine Orientierung am Bedarf stattfinden, die Angebotslücken deckt bzw. einer qualitativen Verbesserung des Angebotes in der Hansestadt Wismar dient. Einzelne Bausteine können dabei ggf. durch alternative, auch nicht zentrenrelevante Kernsortimente ausgetauscht werden, z. B. durch einen Motorrad- oder Reitsportfachmarkt. Das Gutachten zeigt auf, welcher Sortimentsmix am Planstandort verträglich ist und allgemein zulässig sein sollte. Benannt wird hier:

- ein Lebensmittelvollsortimenter mit einer maximalen Verkaufsfläche von 2.500 m²
- ein Lebensmitteldiscounter mit einer maximalen Verkaufsfläche von 1.300 m²
- ein Drogeriemarkt mit einer maximalen Verkaufsfläche von 800 m²
- ein Biomarkt mit einer maximalen Verkaufsfläche von 800 m²
- Betriebe des Lebensmittelhandwerks
- Schank- und Speisewirtschaften
- Dienstleistungsbetriebe
- sowie weitere Fachmärkte (siehe Gutachten als Anlage zum Bebauungsplan).

Für das Einkaufszentrum wurde eine Gesamtverkaufsfläche von 10.000 m² als absolute Obergrenze empfohlen. Die Ergebnisse des Gutachtens der GMA wurden mit der Hansestadt Wismar und dem Schweriner Ministerium für Energie, Infrastruktur und Digitalisierung abgestimmt



und für plausibel bewertet. Eine sortimentspezifische Festsetzung wurde in den Bebauungsplan Nr. 68/17 aufgenommen.¹

2.6 Integriertes Stadtentwicklungskonzept (ISEK) der Hansestadt Wismar und Monitoring

Das Integrierte Stadtentwicklungskonzept (ISEK) der Hansestadt Wismar wurde im Jahr 2013 zum zweiten Mal fortgeschrieben. Es dient als Instrument zur Bewältigung der Auswirkungen des demographischen Wandels auf den Wohnungs- und Städtebau.

Das vorliegende Plangebiet wurde im Maßnahmenplan der zweiten Fortschreibung des ISEK berücksichtigt und befindet sich dort im Handlungsfeld „Städtebau und Wohnen“. Für die Planfläche wurde folgendes Ziel formuliert: „Entwicklung der ehem. HEVAG-Fläche (städtebaulicher Missstand) für Wohnen, Parken, Grünflächen und nicht zentrenrelevanten Einzelhandel“. Diese und weitere Nutzungen sieht auch die städtebauliche Zielsetzung der vorliegenden Bauleitplanung vor.

Einmal jährlich wird das „Monitoring Stadtentwicklung“ der Hansestadt Wismar für die Gesamtstadt sowie die städtebaulichen Gesamtmaßnahmen fortgeschrieben, um einen Abgleich zum Stand der Umsetzung des ISEK zu erhalten. Dieses Monitoring ist für die Fortschreibung sowie Begleitung und Bewertung des ISEK von besonderer Bedeutung. Am 23.05.2019 wurde die 3. Fortschreibung des ISEK von der Bürgerschaft der Hansestadt Wismar beschlossen. Dem ISEK-Bericht, welcher von dem beauftragten Büros Wimes – Stadt- und Regionalentwicklung; Rostock erstellt wurde und einer PDF-Präsentation des Büros ist zu entnehmen, dass die Fortschreibung erforderlich wurde, weil:

- die demographische Entwicklung positiver verläuft als mit der 2. ISEK-Fortschreibung 2012 angenommen,
- sich durch die Flüchtlingsbewegungen neue Herausforderungen ergeben (Bedarf an sozialer Infrastruktur, geförderter Wohnraum, Betreuung, Integration u.a.)
- sich durch die Industrie- und Gewerbeentwicklung veränderte Herausforderungen an die Verkehrsinfrastruktur und die Wohnungsnachfrage ergeben und
- weil anlässlich der veränderten Herausforderungen sich neue Handlungsziel ergeben sowie Maßnahmen und Projekte ergänzt werden müssen.

Der Präsentation der Wimes ist zu entnehmen, dass sich der Wohnungsbestand in Wismar insgesamt von 2001 bis 2017 um 745 Wohneinheiten verringert hat, bei einem Bevölkerungsrückgang zwischen 2001 bis 2017 von 4,5 %. Seit dem Jahr 2013 gestaltet sich die Bevölkerungsentwicklung in Wismar allerdings wieder positiv. Die Prognose der Entwicklung der Gesamtbevölkerung der Hansestadt Wismar im Prognosezeitraum 2017 bis 2030 zeigt einen geringfügige Entwicklung von + 0,8%. Ab dem Jahr 2031 wird hingegen ein Abwärtstrend

¹ Potenzial- und Auswirkungsanalyse zur geplanten Entwicklung des Nahversorgungs- und Fachmarktzentrums Am Drewes Wäldchen; GMA – Gesellschaft für Markt- und Absatzforschung mbH; Hamburg, den 15.10.2019



erwartet. So werden nach heutigen Berechnungen im Jahr 2035 2% weniger Personen in Wismar leben als dies noch 2017 der Fall war. Die Zahl der Sozialversichert-Beschäftigten (SV-Beschäftigten) am Wohnort und am Arbeitsort in Wismar stieg in den vergangenen Jahren jedoch deutlich, von 17.606 SV-Beschäftigten in 2001 auf 17.914 SV-Beschäftigte in 2017 an und auch die Zahl der Einpendler ist deutlich gestiegen, wohingegen die Zahl der Auspendler moderat anstieg. Die Wohnungsleerstandsquote ist seit dem Jahr 2001 deutlich rückläufig. Ohne den geförderten Wohnungsrückbau in der Hansestadt Wismar würde die Leerstandsquote heute jedoch wahrscheinlich deutlich höher liegen. Gemäß den Ergebnissen der ISEK-Forschung ist die Wohnungsnachfrage in Wismar in den vergangenen Jahren gestiegen, was auch damit zu begründen ist, dass die durchschnittliche Haushaltsgröße rückläufig ist. Die durchschnittliche Haushaltsgröße lag im Jahr 2017 bei 1,81 Personen je Haushalt. Da auch weitere Wohnungen durch Rückbau vom Markt genommen werden, wird die Errichtung von Neubauten wichtig, um die Wohnraumnachfrage zu decken. Hierzu leistet die vorliegende Planung, mit der Darstellung einer Wohnbaufläche, einen wichtigen Beitrag.

Auch ist dem Bericht der Wimes zu entnehmen, dass die Anzahl an Touristen in Wismar in den vergangenen Jahren deutlich angestiegen ist. Im Vergleich zu den Hansestädten Rostock, Strahlsund und Lübeck sowie zur Stadt Kiel zeigt sich, dass die Hansestadt Wismar die höchste Steigerung seit 2001 bei den Gästeübernachtungen erreicht hat. Auch auf diese Nachfrage reagiert die Stadt mit der vorliegenden Bauleitplanung. Denn mit der Ausweisung eines Wohnmobilstellplatzes wird der anhaltenden und steigenden Nachfrage nach Wohnmobilstellplätzen Rechnung getragen und der vorgesehene öffentliche Parkplatz – in Altstadt Nähe – bietet insbesondere den Tagestouristen die Möglichkeit, ihr Fahrzeug abstellen zu können und Wismar fußläufig zu erkunden. Die Erweiterung der Stellplatzkapazität für Wohnmobile wird in Anbetracht der hohen Auslastung des Wohnmobilstellplatzes Westhafen in der 3. Fortschreibung des ISEK deutlich empfohlen. Auch werden die Festsetzungen des Bebauungsplanes es hergeben, dass im Obergeschoss des geplanten Einkaufszentrums sich Betriebe des Beherbergungsgewerbes ansiedeln können, was ebenfalls der Nachfrage nach Übernachtungsplätzen entspricht.

Auch wenn die Entwicklung des ehemaligen HEVAG-Geländes bereits eine Schwerpunktmaßnahme der 2. ISEK-Fortschreibung war, finden die geplanten Maßnahmen in der 3. Fortschreibung des ISEK der Hansestadt Wismar weiterhin Berücksichtigung.²

2.7 Aufstellungsverfahren

2.7.1 Verfahrenswahl

Das nach den Maßgaben des Baugesetzbuches notwendige Aufstellungsverfahren für die 54. Änderung des rechtswirksamen Flächennutzungsplanes im Bereich des Bebauungsplanes wird im herkömmlichen zweistufigen Regelverfahren durchgeführt. Das gemäß § 8 Abs. 3 BauGB zulässige Parallelverfahren soll zur Anwendung kommen.

² Infomaterial zur 3. Fortschreibung des ISEK; Präsentation zum Entwurf; erarbeitet durch Wimes – Stadt- und Regionalentwicklung
Fundstelle: <https://www.wismar.de/Tourismus-Welterbe/UNESCO-Welterbe/Stadtentwicklung>