

<b>Beschlussvorlage</b> Gemeinde Barnekow  Federführend: Bauamt		Vorlage-Nr: VO/GV12/2009-147 Status: öffentlich Aktenzeichen: Datum: 24.11.2009 Einreicher: Bürgermeisterin												
<b>Einvernehmen zur Errichtung und Betrieb einer Anlage gem. § 4 BImSchG auf den Flurstücken 30 und 33/4, Flur 1, der Gemarkung Barnekow</b> <b>hier: 2 Windkraftanlagen Typ Vensys 77, Gesamthöhe 138,5 m</b>														
Beratungsfolge: <table border="0"> <tr> <td>Beratung Ö / N</td> <td>Datum</td> <td>Gremium</td> </tr> <tr> <td>Ö</td> <td></td> <td>Gemeindevertretung Barnekow</td> </tr> <tr> <td>Ö</td> <td>09.12.2009</td> <td>Ausschuss für Bauwesen, Gemeindeentwicklung, Umwelt, Wohnungswirtschaft und Liegenschaften</td> </tr> <tr> <td>Barnekow</td> <td></td> <td></td> </tr> </table>			Beratung Ö / N	Datum	Gremium	Ö		Gemeindevertretung Barnekow	Ö	09.12.2009	Ausschuss für Bauwesen, Gemeindeentwicklung, Umwelt, Wohnungswirtschaft und Liegenschaften	Barnekow		
Beratung Ö / N	Datum	Gremium												
Ö		Gemeindevertretung Barnekow												
Ö	09.12.2009	Ausschuss für Bauwesen, Gemeindeentwicklung, Umwelt, Wohnungswirtschaft und Liegenschaften												
Barnekow														

### Beschlussvorschlag:

Die Gemeindevertretung Barnekow erteilt ihr Einvernehmen zur Errichtung und Betrieb einer Anlage gem. § 4 BImSchG (hier: 2 Windkraftanlagen Typ Vensys 77, Gesamthöhe 138,5 m) auf den Flurstücken 30 und 33/4, Flur 1, der Gemarkung Barnekow.

### Sachverhalt:

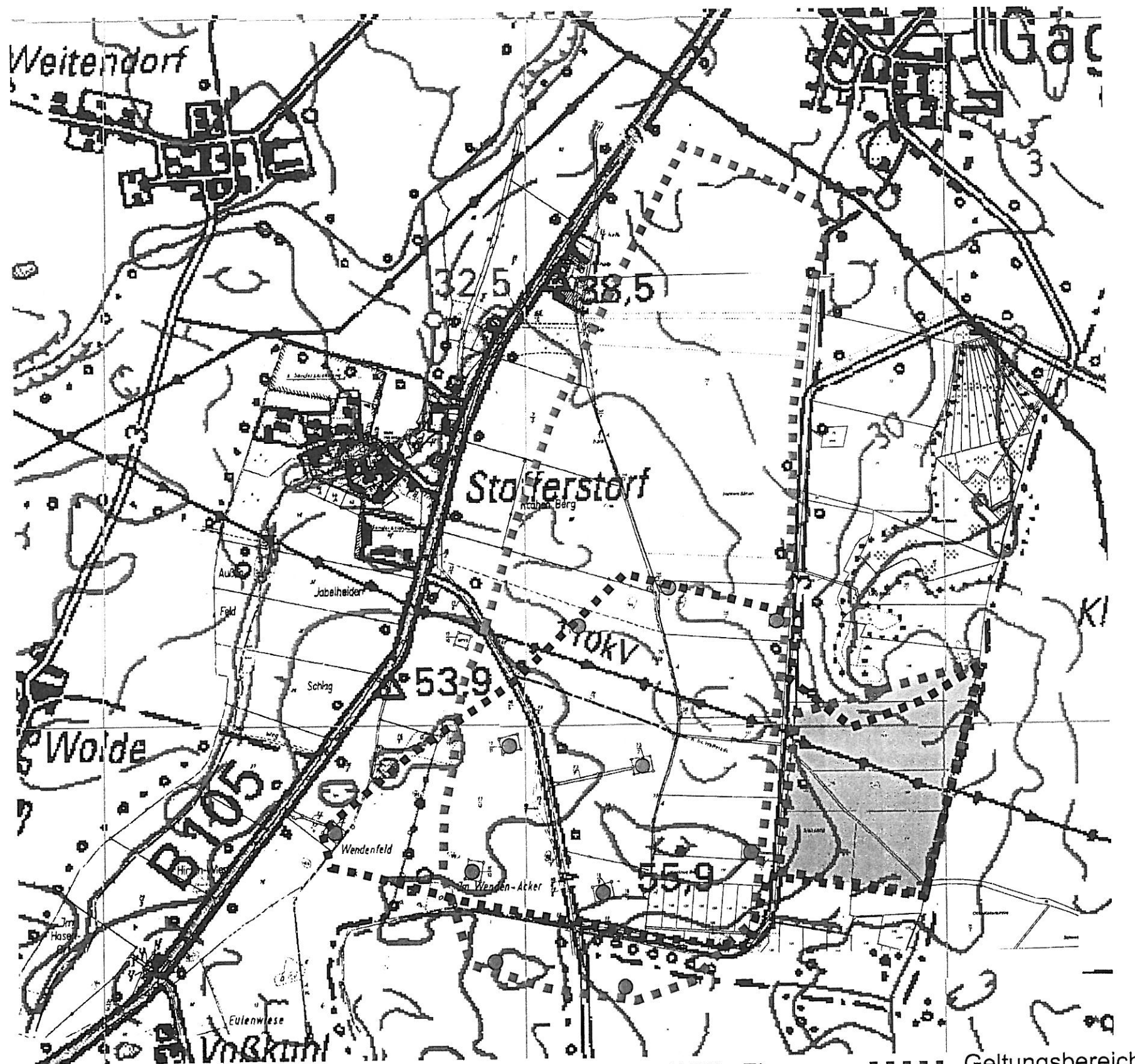
Die Firma Wind Am Krähenberg GmbH & Co. KG stellt einen Antrag auf Errichtung und Betrieb von 2 Windkraftanlagen des Typs Vensys 77 mit jeweils einer Nabenhöhe von 100 m und einer Leistung von 1,5 MW auf den Flurstücken 30 und 33/4, Flur 1, der Gemarkung Barnekow.

### Anlage/n:

Topografische Karte / Lageplan

<b>Abstimmungsergebnis:</b>	
Gesetzliche Anzahl der Mitglieder des Gremiums	
Davon besetzte Mandate	
Davon anwesend	
Davon Ja- Stimmen	
Davon Nein- Stimmen	
Davon Stimmenthaltungen	
Davon Befangenheit nach § 24 KV M-V	


# Errichtung von zwei Windenergieanlagen innerhalb des Eignungsgebietes Windkraftnutzung Stoffersdorf



• WEA beantragt    ■ ■ ■ ■ vom Regionalplan ausgewiesen    ■ ■ ■ ■ neue WEA-Eignungsfläche    ■ ■ ■ ■ Geltungsbereich B-Plan Nr.18

Topografische Karte  
M.: 1 : 10.000

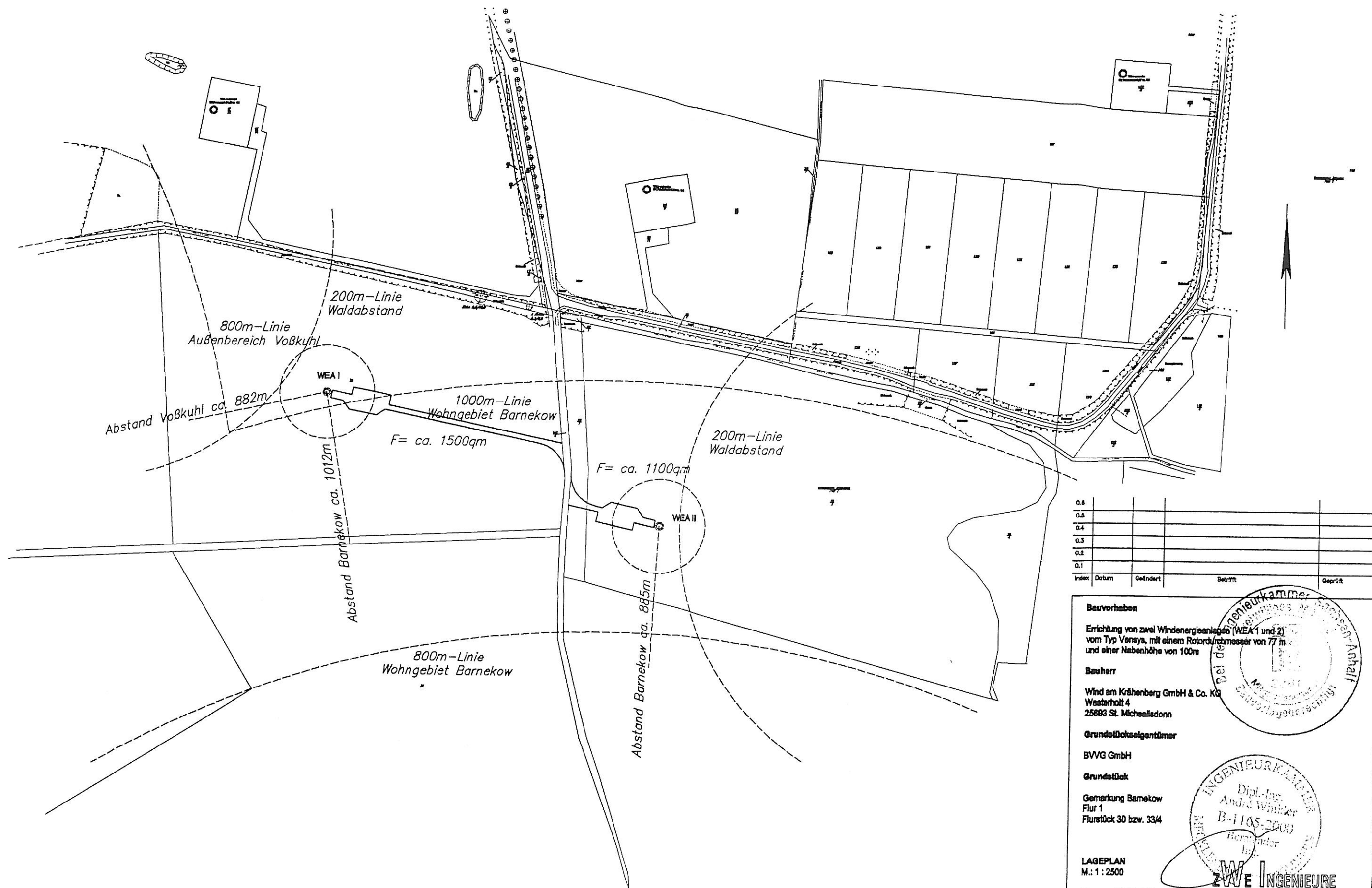
Wismar, den 12.12.2008



**ZWE** **INGENIEURE**  
 ZUKUNFTSWEISENDE ENERGIE-INGENIEURE    DIPL.-ING. A. WINKLER, DIPL.-ING. U. SCHWILL

ALTER HOLZHAFEN 3 • 23966 WISMAR

FON 03841/40336 • FAX 03841/40338



0.6				
0.5				
0.4				
0.3				
0.2				
0.1				
Index	Datum	Geändert	Betrifft	Geprüft

**Bauvorhaben**  
 Errichtung von zwei Windenergieanlagen (WEA I und II) vom Typ Vensys, mit einem Rotordurchmesser von 77 m und einer Nabenhöhe von 100m

**Bauherr**  
 Wind am Krähenberg GmbH & Co. KG  
 Westerholt 4  
 25693 St. Michaelsdonn

**Grundstückseigentümer**  
 BVVG GmbH

**Grundstück**  
 Gemarkung Barnekow  
 Flur 1  
 Flurstück 30 bzw. 33/4

**LAGEPLAN**  
 M.: 1 : 2500  
 Wismar, 17.12.2008

**INGENIEURKAMMER**  
 Dipl.-Ing.  
 André Winkler  
 B-1105-2000  
 Herr Winkler  
 Ing.

**ZWE INGENIEURE**  
 Bearbeiter Dipl.-Ing. André Winkler