

Beschlussvorlage Gemeinde Barnekow Federführend: Bauamt	Vorlage-Nr: VO/GV12/2011-220 Status: öffentlich Aktenzeichen: Datum: 21.06.2011 Einreicher: Bürgermeister	
Bestätigung der Einvernehmenserteilung durch die Bürgermeisterin zum Neubau eines Carports auf dem Flurstück 157/3, Flur 2, Gemarkung Barnekow		
Beratungsfolge:		
Beratung Ö / N	Datum	Gremium
Ö Barnekow	30.08.2011	Ausschuss für Bauwesen, Gemeindeentwicklung, Umwelt, Wohnungswirtschaft und Liegenschaften
Ö	14.09.2011	Gemeindevertretung Barnekow

Beschlussvorschlag:

Die Gemeinde Barnekow bestätigt nachträglich die Erteilung des Einvernehmens durch die Bürgermeisterin, Frau Heine, zum Bau eines Carports auf dem Flurstück 157/3, Flur 2, Gemarkung Barnekow.

Sachverhalt:

Durch den Landkreis Nordwestmecklenburg wurde mit Eingang 20.06.11 die Abgabe des Einvernehmens zum oben genannten Bauvorhaben gefordert. Da die GV- Sitzung erst nach der 2 Monatsfrist (14.09.11) stattfindet, wurde durch Frau Heine bereits das Einvernehmen erteilt.

Anlage/n:

Flurkarte
Bauzeichnung

Abstimmungsergebnis:	
Gesetzliche Anzahl der Mitglieder des Gremiums	
Davon besetzte Mandate	
Davon anwesend	
Davon Ja- Stimmen	
Davon Nein- Stimmen	
Davon Stimmenthaltungen	
Davon Befangenheit nach § 24 KV M-V	



Auszug aus der Liegenschaftskarte Nordwestmecklenburg / Wismar

Gemarkung: 130364 / Barnekow
Flur: 2

Landkreis Nordwestmecklenburg
Kataster- und Vermessungsamt
Rostocker Straße 76
23970 Wismar

Maßstab ca. 1:500
Digitalisiergrundlage Karte im Maßstab 1:4000



Landkreis Nordwestmecklenburg
Die Landrätin
Kataster- und Vermessungsamt
Rostocker Straße 76
23970 Wismar

Wismar, den 26.04.2011



Vervielfältigungen nur für eigene, nicht gewerbliche Zwecke gestattet (§8 Vermessungs- und Katastergesetz Mecklenburg-Vorpommern vom 22.07.2002, GVOB S. 524). Der Gebäudebestand wurde örtlich nicht geprüft. Die Darstellungen sind aus dem Originalmaßstab abgeleitet und weisen daher Ungenauigkeiten auf. Die Karte ist somit nur bedingt für technische Anforderungen geeignet.



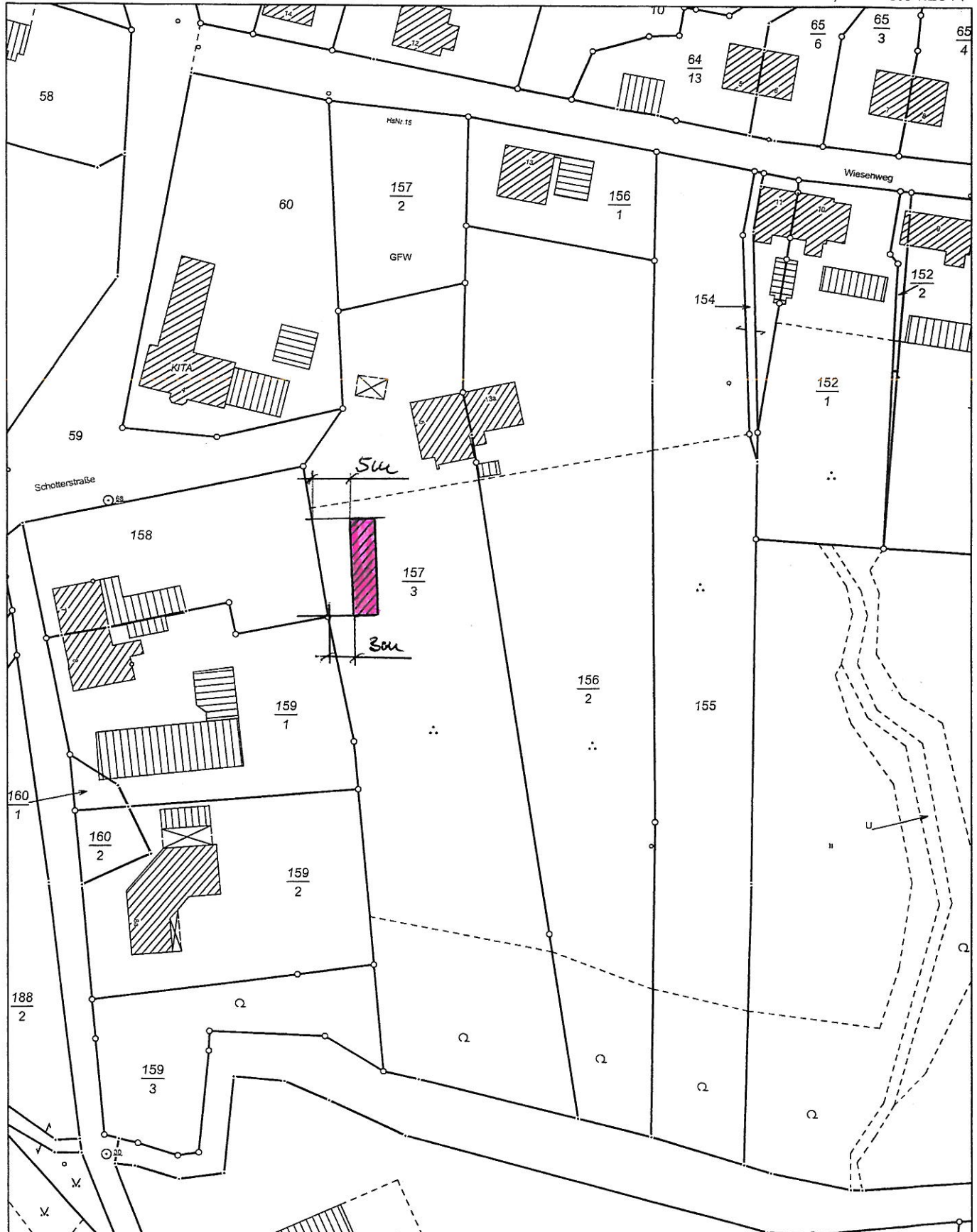
Auszug aus der Liegenschaftskarte Nordwestmecklenburg / Wismar

Gemarkung: 130364 / Barnekow
Flur: 2

Landkreis Nordwestmecklenburg
Die Landrätin
Kataster- und Vermessungsamt
Rostocker Straße 76
23970 Wismar

Maßstab ca. 1:1000
Digitalisierungsgrundlage Karte im Maßstab 1:4000

Wismar, den 26.04.2011

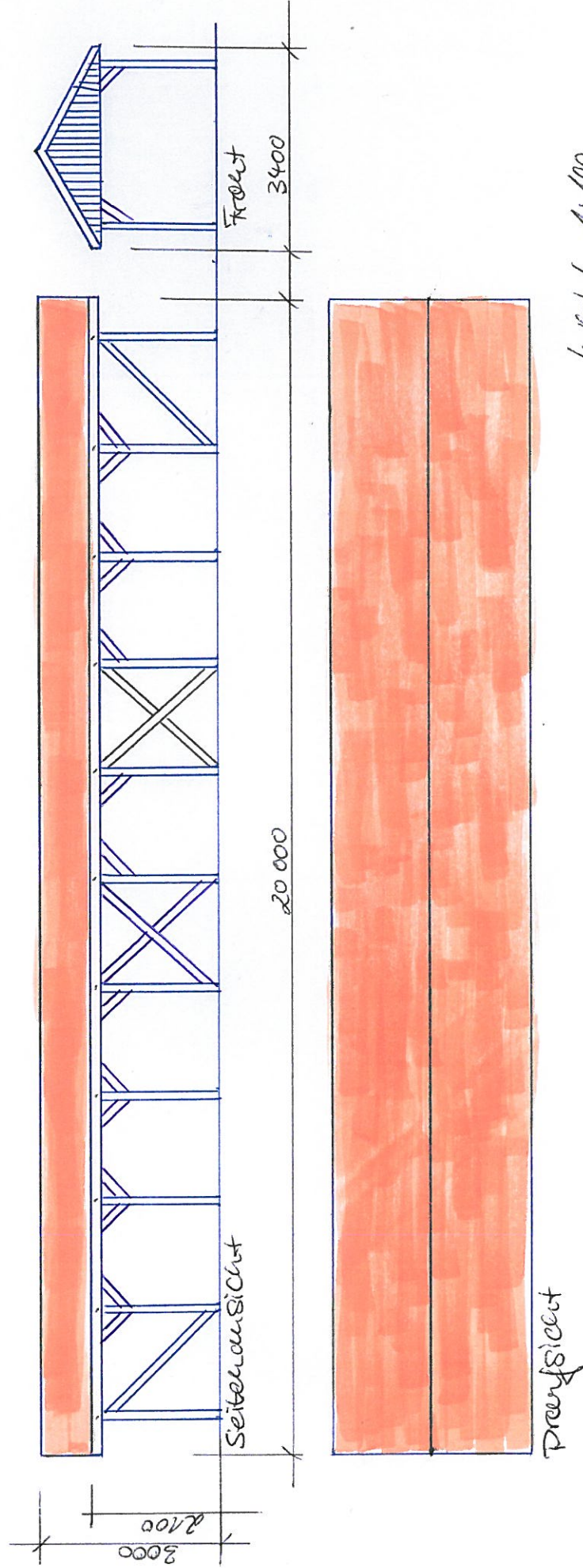


Vervielfältigungen nur für eigene, nicht gewerbliche Zwecke gestattet (§8 Vermessungs- und Katastergesetz Mecklenburg-Vorpommern vom 22.07.2002, GVOB! S. 524). Der Gebäudebestand wurde örtlich nicht geprüft. Die Darstellungen sind aus dem Originalmaßstab abgeleitet und weisen daher Ungenauigkeiten auf. Die Karte ist somit nur bedingt für technische Anforderungen geeignet.

Bauzeichnung
Carport

(aus 4x Einzelcarport Typ "Lübeck";
ca. B 3400 x L 20.000 + 3000

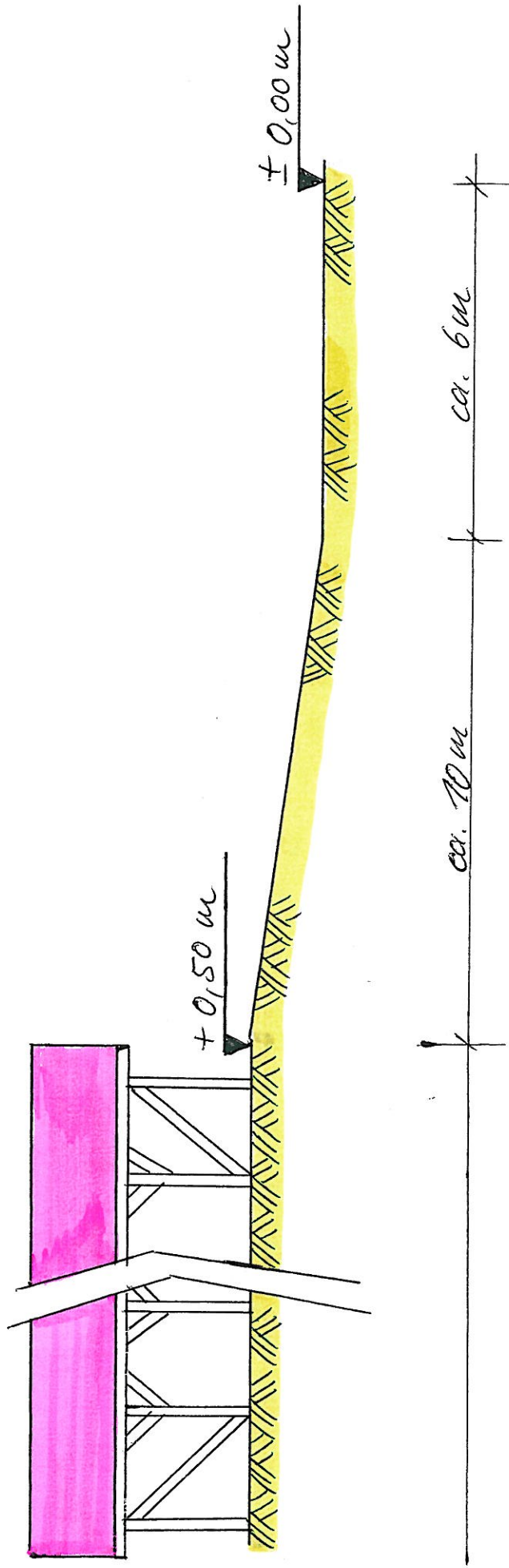
FÜR WÄCHTER-LEHN
SCHÖTTERSTR. 5
23968 BARNÉKOW



Barnékow, den 26.04.2011

F. Wächter-Lehn

Höhenlager



Berechnung, den 28.04.2011

F. Kallenberg